

Guide touristique Saskatchewan



2024



Saskatchewan.

Là où les expériences n'attendent
qu'à être racontées...



et vécues



5

Ciel vivant
et badlands



19

La vie dans les
Prairies et les
lumières de la ville



47

Lacs et parcs à
l'infini



63

Aurores
boréales et
voies navigables



75

L'hiver en
Saskatchewan



Besoin de plus amples renseignements?

Nos conseillers en voyages seront heureux de vous aider à planifier vos vacances en Saskatchewan. Il suffit d'un appel sans frais ou d'un seul clic de souris pour obtenir des renseignements touristiques et une assistance GRATUITE pour planifier votre séjour.

Le service est disponible dans les deux langues officielles du Canada – l'anglais et le français.

Sans frais : 1-877-237-2273

Clavardage en direct : TourismSaskatchewan.com/français

Numéros à retenir

Composez le 9-1-1 en cas d'urgence

Les voyageurs dont l'état de santé se détériore considérablement ou qui souffrent d'une maladie ou d'une blessure grave doivent immédiatement composer le 9 1 1. Accessible partout dans la province, le service 9 1 1 s'occupera de trouver et d'envoyer les services d'urgence appropriés.

Composez le 8-1-1 pour obtenir la ligne Info-Santé

Les voyageurs qui ont des préoccupations quant à leur état de santé, à une maladie imprévue, à une maladie chronique ou à une blessure peuvent obtenir des conseils de professionnels de la santé en composant le 8 1 1, la ligne Info Santé de la Saskatchewan.

Highway Hotline (ligne d'assistance automatisée du système routier)

Région de Regina : 306-787-7623
Région de Saskatoon : 306-933-8333
Réseau cellulaire SaskTel : ROAD (7623)
Sans frais au Canada : 1-888-335-7623
hotline.gov.sk.ca/map

Ressources touristiques gratuites en Saskatchewan



Carte des zones de pêche et de chasse
Cette carte en couleur présente des renseignements sur les magnifiques sites de pêche et de chasse en Saskatchewan.

Envoyez un courriel à travel.info@tourismsask.com pour accéder à ces ressources.

Sites Web

Sur TourismSaskatchewan.com (en anglais), vous trouverez une quantité de précieux renseignements de même qu'une foule d'idées pour planifier vos vacances, vos excursions routières, vos activités et bien plus encore. Vous pouvez aussi clavarder en direct avec un conseiller en voyages compétent.

Sur FishHuntSask.com (en anglais), vous pouvez organiser vos expéditions de chasse et de pêche en Saskatchewan. Vous y trouverez aussi des renseignements sur les voyages et les permis, des listes de pourvoiries, des articles de blogue, des offres de voyages, et plus encore.

Envoyez-nous un courriel : toursask.info@tourismsask.com.

Médias sociaux

facebook.com/TourismSaskatchewan
instagram.com/TourismSask
youtube.com/TourismSaskatchewan
facebook.com/FishHuntSask
instagram.com/FishHuntSask

Réservations dans les parcs

Parcs provinciaux
parks.saskatchewan.ca
1-833-7SK-PARK (1-833-775-7275)
1-800-205-7070 (renseignements généraux)

Parcs nationaux
reservation.pc.gc.ca
1-877-737-3783

Parcs régionaux
saskregionalparks.ca
La réservation en ligne est possible pour certains parcs..

Zones touristiques de la Saskatchewan

Le Guide touristique de la Saskatchewan est divisé en quatre zones touristiques définies sur la carte :



Aurores boréales et voies navigables



Lacs et parcs à l'infini



La vie dans les Prairies et les lumières de la ville



Ciel vivant et badlands

Pour joindre Tourism Saskatchewan :

Bureau de Regina

1621, rue Albert, bureau 189
1-877-237-2273

Bureau de Saskatoon

350, 3rd Avenue North, bureau 410
306-933-5900
**Aucun service aux visiteurs n'est offert*

Pour joindre les villes :

Tourism Regina
306-510-1510

Discover Saskatoon
1-800-567-2444 or 306-242-1206

Les centres d'information touristique sont ouverts à l'année dans la majorité des villes de la Saskatchewan et dans bon nombre de petites localités.

Les coordonnées peuvent changer.

Publié par :

Tourism Saskatchewan
1621, rue Albert, bureau 189
Regina SK Canada S4P 2S5
Sans frais :

1-877-237-2273

Avertissement et avis d'exonération de responsabilité :

Les renseignements contenus dans la présente publication sont fournis à Tourism Saskatchewan par les propriétaires ou les exploitants des entreprises, des installations ou des attractions énumérées. Il se peut que des changements aient lieu après la publication.

Image de la page couverture : Jeanine Holowatuik, Parc provincial Porcupine Hills

Photographie : Mariane Andeade, Paul Astring, Jonthan Behuniak Douglas, Ron Bauer, J.F. Bergeron/ENVIRO FOTO, Keegan Birrell, Craig Boehm, Dennis Borowski, Chad Chicilo Photography, Jamilla Dela Cruz, Destination Canada, Discover Saskatoon, Mitch Doll, Brayden Elliott Photography, Robert Ferguson, Ashlyn George, Felipe Gomez/Alpaca Media, Vishnu Guduru, Chris Hendrickson Photography, Keith Hershmillier Photography, Craig Hilts, Herry Himanshu, HikeBikeTravel.com, Kevin Hogarth, Jeanine Holowatuik, Nichole Huck, Benjamin Hutton Photography, Greg Huszar Photography, Beverly Jay Blaine, Nathan Jones, Barbara Krushlucki, CJ Lessard, Eric Lindberg, Katelyn Luff, Jim Manz, Cathleen Mewis, Lee Miller, Khiem Nguyen, Stephan Olivier, Lonnie Penner, Greg Perkin, Marg Petty, Ava Raeguson, Candace Romanuik Minowukaw, Lisa Roper Outdoors, Saskatchewan Roughriders/Electric Umbrella, Julio Salazar, Carey Shaw Photography, Silk Sellinger Photography, Kristen Sepos, Sik Pics, Michael St. Laurent, John Stead, Frank Tardif, Tourism Regina, Brittany Suderman, Rob Weitzel Graphic Productions, Audra Welsh, Dale White, Dana White - Scrapeline Media Productions/Fatal Impact Outdoors, Jeff Wizniak, Don Wood, Neil Zeller Photography



Les corridors de déplacement de même que l'ensemble des collectivités et des routes principales et secondaires sont indiqués en détail sur la carte routière officielle de la Saskatchewan.

La Saskatchewan comprend les terres visées par les Traités nos 2, 4, 5, 6, 8 et 10, les terres traditionnelles des Cris, des Dakotas, des Dénés, des Lakotas, des Nakotas et des Saulteaux, ainsi que la patrie traditionnelle des Métis.

RESTEZ EN CONTACT AVEC TOURISME SASKATCHEWAN

Partagez vos aventures touristiques sur les médias sociaux en utilisant le mot-clic #ExploreSask et votre contenu pourrait être présenté sur les médias sociaux et le site Web de Tourisme Saskatchewan. Vous pouvez également partager votre contenu à l'aide de l'outil de téléversement en balayant le code QR et en acceptant les conditions générales.

2 | Guide touristique Saskatchewan 2024



Guide touristique Saskatchewan 2024 | 3

Faits en bref

- » La population de la Saskatchewan a atteint 1 132 505 habitants en 2021. Source : Statistique Canada, Recensement du Canada de 2021
- » La capitale, Regina, compte 249 217 habitants (région métropolitaine). La plus grande ville de la province, Saskatoon, compte une population de 317 480 habitants (région métropolitaine). Source : Statistique Canada, Recensement du Canada de 2021
- » La Saskatchewan compte 2 parcs nationaux, plus de 20 parcs et lieux historiques nationaux, 39 parcs provinciaux et parcs historiques et 79 parcs régionaux agréés.
- » La Saskatchewan a une superficie de 651 900 km², dont la moitié est couverte de forêt, le tiers constitué de terres agricoles et le huitième recouvert d'eau douce.
- » La Saskatchewan est située au cœur de l'Amérique du Nord, entourée à l'ouest par l'Alberta, au nord par les Territoires du Nord-Ouest et à l'est par le Manitoba. La Saskatchewan partage également une frontière au sud avec les États américains du Montana et du Dakota du Nord. Les collines Cypress Hills, le point d'élévation le plus haut de la province, culminent à 1 392 m au-dessus du niveau de la mer.
- » Les industries exportatrices principales de la Saskatchewan sont celles des secteurs minier, pétrolier et gazier, agricole, de la fabrication et du tourisme

Distinctions nationales

- » La Saskatchewan abrite la seule école de la Gendarmerie royale du Canada (GRC), située à Regina.
- » Scotty, le plus grand squelette de T. rex au monde a été découvert près d'Eastend en 1994-1995. Il s'agit de l'une des 20 découvertes de ce genre au monde.
- » Les dunes d'Athabasca figurent parmi les dunes d'envergure les plus septentrionales au monde, et parmi les plus vastes en Amérique du Nord.
- » Le Centre canadien de rayonnement synchrotron, une installation nationale de recherche sur le rayonnement synchrotron de la taille d'un stade, est situé sur le campus de l'Université de la Saskatchewan, à Saskatoon.
- » Première exportatrice au monde de lentilles et de pois secs, la Saskatchewan exporte aussi plus d'un tiers de la production mondiale de blé dur.
- » Dix-neuf sites de fouilles archéologiques dévoilent le passé au parc patrimonial Wanuskewin, un lieu historique national rappelant l'histoire des peuples autochtones qui se rassemblent ici depuis près de 6 400 ans.



Durée de vol de	Regina	Saskatoon
Vancouver, BC	2 heures	2 heures
Calgary, AB	1 heures 25 min	1 heures 15 min
Edmonton, AB	1 heures 30 min	1 heures 10 min
Winnipeg, MB	1 heures 10 min	1 heures 30 min
Toronto, ON	3 heures 20 min	3 heures 35 min
Minneapolis, MN	2 heures 15 min	2 heures 20 min



École de la GRC, « Division Dépôt »

Ciel vivant et badlands





Ciel vivant et badlands



LÉGENDE

- Ville
- Village
- Parc national/ Lieu historique
- Parc provincial/ Parc historique
- Parc régional
- Transcanadienne
- Route
- Numéro de la Transcanadienne
- Numéro de la route
- Parc
- Plan d'eau

LISTE DES PARCS

- | | |
|--|----------------------------------|
| Lieu historique national de la Briqueterie-de-Claybank et les Massold Clay Canyons | Parc régional Eston Riverside |
| Lieu historique national du Fort-Walsh | Parc régional Jean Louis Légaré |
| Parc national des Prairies - bloc Ouest-Est | Parc régional Kindersley |
| Co-cathédrale Notre-Dame-de-l'Assomption | Parc régional Lac Pelletier |
| Parc interprovincial Cypress Hills - bloc Ouest-Centre | Parc régional McLaren Lake |
| Parc provincial Danielson | Parc régional Notukeu |
| Parc provincial Douglas | Parc régional Ogema |
| Parc provincial Saskatchewan Landing | Parc régional Outlook & District |
| Parc historique provincial St. Victor Petroglyphs | Parc régional Palliser |
| Parc historique provincial Wood Mountain Post | Parc régional Pine Cree |
| Parc régional Antelope Lake | Parc régional Prairie Lake |
| Parc régional Assiniboia | Parc régional Radville-Laurier |
| Parc régional Bengough & District | Parc régional Shamrock |
| Parc régional Cabri | Parc régional Thomson Lake |
| Parc régional Ceylon | Parc régional Wood Mountain |
| Parc régional Dunnet | |
| Parc régional Clearwater Lake | |
| Parc régional Elrose | |



Treeosix Adventure Parks

Les yeux rivés vers le ciel dans les collines Cypress

Les glaciers ont oublié un endroit dans le coin Sud-Ouest de la province lorsqu'ils se sont retirés, laissant un plateau boisé s'élever haut au-dessus des plaines qu'il surplombe dans le parc interprovincial Cypress Hills. L'oasis montagneuse inattendue qui côtoie la Saskatchewan et l'Alberta atteint une altitude de 1392 m au-dessus du niveau de la mer, ce qui en fait le point géographique le plus élevé de la province.

Paysages

L'amalgame de paysages – collines imposantes, forêts luxuriantes de pins tordus latifoliés et d'épinettes blanches, prairies de féтуque et fleurs sauvages – offre des vues à couper le souffle. Visitez en voiture certains des endroits les plus pittoresques du parc, y compris Lookout Point et Bald Butte dans le bloc du Centre. Dans le bloc Ouest, admirez un coucher de soleil saskatchewanais à partir des falaises Conglomerate Cliffs.

Dans cette région du bloc Ouest, préparez votre tente, vos provisions et votre cheval. En plus de deux terrains de camping tranquilles et rustiques offrant peu de commodités, il y a un terrain de camping équestre avec des corrals. À cheval, admirez des points de vue spectaculaires en explorant une partie du Sentier transcanadien pour contempler les falaises Hidden Conglomerate Cliffs.



Lieu historique national du Fort-Walsh

Sentiers

Le Sentier transcanadien traverse le parc. Dans le bloc du Centre, ce sentier s'étend sur plus de 16 km de terrain accidenté et mettra au défi le randonneur chevronné. Grâce à un vaste réseau de sentiers dans cette zone du parc, les visiteurs peuvent faire de la randonnée pédestre dans l'arrière-pays pour voir la nature sauvage ou parcourir en toute tranquillité des sentiers autoguidés avec des panneaux d'interprétation. Des sentiers asphaltés permettent un passage rapide entre les terrains de camping et la plage, le centre de villégiature et la piscine dans le secteur central.

Camping

Réveillez-vous avec l'odeur enivrante de la forêt de pins tordus latifoliés dans l'un des sept terrains de l'avant-pays où vous pourrez faire du camping de base avec peu de services ou du camping avec tous les services. Pour vivre une expérience de camping entièrement équipé, vous pouvez choisir l'une des deux tentes Camp Easy. Après une journée complète de baignade à la piscine ou à la plage et de planche à pagaie ou de canot sur le Loch Leven, échangez des histoires et faites le plein de souvenirs en dégustant des « s'mores » avec votre famille autour d'un feu de camp crépitant sous les étoiles.

Tyrolienne

Pour ceux qui ont le goût de l'aventure, une des attractions populaires du parc vous permet de découvrir sa beauté (et le couvert forestier) en tyrolienne. Treeosix Adventure Parks offre maintenant une nouvelle façon d'explorer le parc grâce à la location de planches à roulettes électriques à trois roues. De plus, les visiteurs peuvent profiter d'un mur d'escalade extérieur, d'un saut du haut des arbres, d'un parcours de disque-golf de 18 trous, de la location de vélos électriques à pneus surdimensionnés, d'un parcours d'équilibre sur sangle et de mini tyroliennes pour les plus jeunes.



Lieu historique national du Fort-Walsh

Histoire

Au Lieu historique national du Fort-Walsh, découvrez la vie des gens qui y travaillaient à une époque qui a façonné l'histoire de l'Ouest canadien. Bâti en 1875, le fort était un poste de la Police à cheval du Nord-Ouest et a joué un rôle clé dans l'exécution de la loi et le maintien de l'ordre dans l'Ouest. Écoutez des récits au sujet du massacre de Cypress Hills et de son incidence sur le peuple Nakoda (Assiniboines) dans le Sud-Ouest de la Saskatchewan.

Ciel nocturne

L'éclat du ciel nocturne vous émerveillera si les conditions sont propices à l'observation des étoiles dans cette réserve de ciel étoilé. Des programmes publics et des événements d'astronomie spéciaux sont organisés chaque été au Dark Sky Observatory.



Cypress Hills Interprovincial Park

Pêche à la mouche

Avec ses paysages uniques, le parc interprovincial Cypress Hills est une destination incontournable pour les adeptes de pêche à la mouche. Les vallées escarpées, les collines ondulantes, les imposantes forêts de pins tordus latifoliés et les vastes prairies du parc éveilleront tous vos sens.

Le débit constant et frais des ruisseaux alimentés par des sources offre un habitat idéal pour la truite tout au long de l'année. Certains cours d'eau sont empoisonnés depuis les années 1920 et quelques-uns d'entre eux ont maintenant des populations établies de ce que l'on pourrait désormais considérer comme des truites sauvages. Trois espèces de truites – la truite brune, la truite arc en ciel et l'omble de fontaine – ont été introduites dans ces cours d'eau sinueux. Le ruisseau Battle réunit les trois espèces, ce qui en fait un lieu de prédilection pour les passionnés de pêche à la mouche.

Chaque espèce a ses propres mérites. La truite arc en ciel est une combattante acrobatique, qui saute souvent hors de l'eau pour tenter de rejeter les hameçons. L'omble de fontaine est un spécimen magnifique, surtout en automne lorsqu'elle arbore ses couleurs de frai. L'astucieuse truite brune est vénérée pour le défi qu'elle représente pour les pêcheurs qui tentent de la forcer à attaquer.

Le ruisseau Battle s'écoule de l'Alberta dans le bloc Ouest du parc. Il serpente vers le sud à travers des prairies ouvertes jusqu'à dans le Montana, où il rejoint finalement la rivière Milk. Le ruisseau est facilement accessible depuis le lieu historique national du Fort Walsh. Il est fortement conseillé de se garer aux emplacements réservés aux pêcheurs dans le parc. Les points d'entrée plus éloignés ne sont accessibles qu'à pied.

En dehors du parc, le ruisseau Battle traverse des terrains privés sur la majeure partie de son parcours. Respectez toujours les terrains du propriétaire privé. Sa permission est nécessaire pour pénétrer dans le lieu. Respectez les panneaux de signalisation, ne laissez pas de déchets, restez sur les sentiers, fermez les barrières qui sont ouvertes pour accéder à certaines zones et soyez toujours conscient des risques d'incendie qui peuvent être présents.

OÙ SÉJOURNER : The Resort at Cypress Hills, Cobble Creek Lodge, Spring Valley Guest Ranch et Historic Resor Ranch.



Battle Creek



Historic Reesor Ranch

Maple Creek:

L'OUEST MORDERNE



Venez découvrir l'hospitalité du Sud-Ouest de la Saskatchewan en visitant la région de Maple Creek. La communauté a reçu les titres de meilleure ville de l'Ouest canadien et de ville la plus accueillante en Saskatchewan.



Grotto Gardens Family Fun Farm

Avant de vous balader sur les trottoirs et vous attardez dans les boutiques du district patrimonial, faites un arrêt au Southwest Saskatchewan Visitor Centre ouvert sur une base saisonnière et situé en bordure de la route no 1 (Transcanadienne).

Allez faire un tour au **café The Daily Grind** Roastery and Coffee Shop pour savourer un café équitable fraîchement préparé.



The Daily Grind Roastery and Coffee Shop

Ce lieu à l'ambiance campagnarde, où les résidents et les touristes peuvent se rassembler, propose des mets et des produits de boulangerie maison ainsi que des produits de spécialité et des articles cadeaux.

Retrouvez votre cœur d'enfant en faisant une halte à la boutique **Cowtown Kids Toy & Candy**. Spécialisée dans la vente de jouets traditionnels et nostalgiques de grande qualité, elle se distingue comme étant le plus grand magasin indépendant de jouets en Saskatchewan.

Arrêtez-vous à la **brasserie Rafter R Brewing** pour savourer une chope ou déguster un échantillon de leur bière artisanale brassée sur place, ou goûtez au vin de fruits ou à l'hydromel de **Cypress Hills Winery** dans son nouveau bar de dégustation, bistro et boutique de souvenirs, situé au nord de Maple Creek. Sous une nouvelle administration, l'exploitation vinicole continue d'utiliser les recettes mises au point par la famille Bohnet, fondatrice de l'entreprise, pour obtenir le même bon goût que les clients connaissent et adorent.

Installée dans une grange en bois de cèdre rouge, la Grotto Gardens Family Fun Farm comporte une boulangerie, un marché et une boutique-cadeau attenants à un verger d'amélanchiers et un zoo pour enfants. Toutefois, l'entreprise agrotouristique familiale est surtout connue pour son yoga-chèvre, ses promenades d'alpaga et ses excursions en petit train de ferme et sa toute nouvelle attraction, un zoo familial de mini-golf. Tout au long des 18 trous de leur parcours sur le terrain de mini-golf, les golfeurs sont entourés des sons et images des animaux de la ferme.

Tout au long de l'année, le tapis de bienvenue est déployé au Historic Reesor Ranch, un ranch centenaire toujours en exploitation qui accueille des visiteurs, situé juste à l'extérieur de la limite du bloc Ouest du parc interprovincial Cypress Hills. Explorez les collines environnantes en parcourant les sentiers à cheval ou en véhicule tout terrain. À la fin de la journée, rassemblez-vous au hall du Ranch ou autour d'un feu de camp et partagez vos aventures, tout en écoutant un poète local vous réciter des poèmes de cowboys.



Rafter R Brewing



Rester pour jouer au lac Diefenbaker

Le lac Diefenbaker, le plus grand lac et l'une des aires de loisirs de prédilection dans le Sud de la Saskatchewan, présente certaines des rives les plus spectaculaires de la province. Ses falaises accidentées, ses collines ondulées et ses grandes plages de sable aux eaux peu profondes en font la destination idéale pour vos prochaines vacances.

Camping classique, camping de luxe

Trois parcs provinciaux sont situés le long des rives du lac : **Saskatchewan Landing, Douglas et Danielson**, tous dotés de leurs propres plages, terrains de camping et de nombreux attraits à proximité. Le parc régional Palliser est un autre excellent choix pour un après-midi au bord du lac. Garez votre véhicule récréatif, installez votre tente ou profitez d'une expérience de camping entièrement équipée dans l'une des deux yourtes Camp Easy du parc provincial Douglas. Glamping Resorts Ltd. propose des tentes safari de luxe dans le parc provincial Saskatchewan Landing. Parmi les hébergements fixes, citons Sarah's Cove Condo Rentals au Harbour Inn, dans le village d'Elbow, et Mainstay Inn Resort & Restaurant au parc régional Palliser.

Sur l'eau

Naviguez le long des 800 km de rives et laissez-vous emporter par le vent sur le lac Diefenbaker. La Living Sky Sailing School offre des visites et des excursions en plus de cours de voile. Mettez votre bateau à l'eau et passez la journée sur le lac; avec ses vastes étendues d'eau et ses baies et coulées isolées, c'est l'endroit idéal pour les amateurs de sports nautiques.

Coup de départ!

À Elbow, venez frapper des balles de golf au Harbor Golf & RV Park, un terrain de 18 trous de calibre championnat situé sur les falaises surplombant le lac et la marina (Lakeside Marina Service). Profitez d'une vue panoramique en frappant votre coup de départ au Sask Landing Golf Resort et accédez à des points de vue pittoresques tout au long de votre parcours sur le Sage View Golf Course aux allures de désert, situé dans le parc régional Palliser.

Ça mord!

Partez pour une journée de pêche et ramenez une prise record. Réputé pour ses truites arc-en-ciel « trophées », le lac Diefenbaker est également connu pour la diversité des espèces qui nagent dans ses eaux, notamment le doré jaune, le grand brochet, la lotte, la perchaude, le grand corégone et la truite de lac.



Saskatchewan Landing Provincial Park



Sask Landing Golf Resort

CONSEIL DE VOYAGE

Si vous vous rendez du lac Lucky, du côté ouest du lac Diefenbaker, à Riverhurst/parc régional Palliser sur la rive Est, vous (et votre voiture) pouvez embarquer sur le traversier saisonnier de Riverhurst. Le service du traversier est gratuit et offert 24 heures sur 24.

LE SAVIEZ-VOUS?

Le lac Diefenbaker est une merveille artificielle créée lors de la construction des barrages Gardiner et Qu'Appelle Valley à la fin des années 1960. Pour en savoir plus, rendez-vous au Gardiner Dam Interpretive Centre, situé dans le parc provincial Danielson, sur la route 44. Le centre propose des expositions d'interprétation visuelle, des souvenirs, des renseignements touristiques, un service de restauration et un film d'époque sur la construction du barrage. Le barrage Gardiner est également le point de départ de la Chief Whitecap Waterway (Sentier transcanadien), longue de 125 km, qui vous emmène à travers la magnifique vallée de la rivière Saskatchewan Sud jusqu'à la ville de Saskatoon.

Photographier le ciel étoilé le plus sombre du Canada au parc national des Prairies



Grasslands National Park



Nous nous trouvons au bord d'une butte surplombant la vallée des 1000 Devils, dans le bloc Est du parc national des Prairies. Il est minuit. Sous nos yeux au fond de la vallée se dessinent les contours sombres, vagues et immobiles, mais au-dessus de nous, un lustre cosmique de lumière s'anime. Il s'agit du centre galactique de la Voie lactée, clair et net, dont les détails sont visibles même à l'œil nu. J'ai effectué une randonnée dans l'arrière-pays sur le sentier de la vallée des 1000 Devils avec l'astrophotographe Ben Hutton, en mission pour Tourisme Saskatchewan. Les astrophotographes mesurent la pollution lumineuse sur l'échelle de Bortle; plus la pollution lumineuse est importante dans une zone, plus il est difficile de voir les détails du ciel nocturne. Dans de nombreuses régions de l'Est des États-Unis et dans la majeure partie de l'Europe occidentale, les niveaux de pollution lumineuse, même à la campagne, ne descendent jamais en dessous de 3 ou 4 sur l'échelle. Au cœur des grandes villes, le niveau est généralement à 8 ou 9. Dans le parc national des Prairies, la pollution lumineuse se trouve au niveau 1, soit le niveau le plus bas de l'échelle.

Ben Hutton et moi sommes ici pour documenter à quoi ressemble l'expérience dans l'une des plus grandes et des plus sombres réserves de ciel étoilé du Canada Le parc national des Prairies est l'un des deux parcs nationaux de la Saskatchewan. Il s'étend sur 730 km² de prairies indigènes qui donnent un aperçu de la Saskatchewan avant l'avènement de la charrue. Ce terrain

incroyable est réparti entre deux blocs, l'Ouest et l'Est. Tous deux comptent des terrains de camping, des routes panoramiques, des sentiers de randonnée et un niveau quasiment nul de pollution lumineuse d'origine humaine.

Nous avons parcouru les 6 premiers kilomètres du sentier de 12 km de la vallée des 1000 Devils dans le bloc Est. La piste en boucle commence et se termine au terrain de camping du Ruisseau-Rock et constitue une bonne randonnée pour une journée en nature, mais le parc permet également de camper dans l'arrière-pays, parmi les cheminées de fée et les badlands de la vallée. Il s'agit d'une véritable expérience de camping sauvage qui nécessite une certaine planification et préparation, car il n'y a aucun accès à l'eau ni à des toilettes et les températures estivales peuvent atteindre plus de 40 °C. Un permis d'accès à l'arrière-pays est nécessaire, et les randonneurs doivent s'enregistrer à l'entrée et à la sortie au bureau du terrain de camping du Ruisseau-Rock.

L'effort supplémentaire en vaut la peine, car les randonneurs ont souvent l'arrière-pays pour eux seuls. C'est le cas ce soir et, de notre point d'observation, nous ne voyons pas la moindre source de lumière dans la campagne environnante. Ben a choisi cet endroit, à l'extrémité d'un bras de la vallée, pour photographier la Voie lactée au-dessus du fond de la vallée. Pendant ce temps, je reste assis, émerveillé, dans cette solitude inégalée qu'offre le parc sous une couverture d'étoiles.

Pour ceux qui recherchent une aventure plus accessible, le parc propose plusieurs randonnées plus courtes dans les deux blocs, ainsi que des routes panoramiques avec différents points de vue.

La route panoramique de l'Écocircuit est un tronçon de 20 km de route en gravier qui traverse le cœur du bloc Ouest. C'est un safari dans la prairie pour les photographes animaliers, où l'on peut régulièrement observer des troupeaux de bisons en liberté, des cerfs, des antilopes d'Amérique, des coyotes et même des serpents à sonnette. À l'aube ou au crépuscule, les visiteurs peuvent également apercevoir des chevêches des terriers, qui vivent souvent parmi les colonies de chiens de prairie.

Le bloc Est offre des vues particulièrement sauvages qui se distinguent par un paysage érodé dont les vestiges du passé sont exposés. Conduisez ou pédalez sur la route panoramique des Badlands, une route pavée longue de 11 km, et profitez de l'un des six points de vue panoramiques. Sur les sentiers, gardez l'œil ouvert, car l'eau de pluie et l'érosion dévoilent constamment de nouveaux fossiles de dinosaures dans le parc, qui abrite plusieurs fossiles de dinosaures en cours. Pendant la fièvre des fossiles (du 13 au 17 août 2024),



visiteurs peuvent rejoindre les paléontologues du Royal Saskatchewan Museum sur le terrain, alors qu'ils travaillent à la préservation et au catalogage de ces fossiles.

Pour l'observation des étoiles en dehors de l'arrière-pays, Parcs Canada recommande l'aire de fréquentation diurne Belza, le sentier Deux-Arbres, les terrains de camping du Ruisseau-Rock et de la Vallée-de-la-Frenchman ou les aires de stationnement le long de la route panoramique des Badlands pour les amateurs d'observation des étoiles et d'astrophotographie qui se déplacent en voiture. Il est conseillé de limiter vos déplacements la nuit, car le terrain est accidenté à certains endroits. Méfiez-vous des cerfs et autres animaux qui traversent les routes.



oTENTiks



AUTEUR : MATT DUGUID Matt Duguid est créateur de contenu pour Tourisme Saskatchewan. Il explore la Saskatchewan de toutes les façons possibles, que ce soit sur la route, hors route, sur une piste cyclable, sur un sentier de randonnée ou sur une planche à pagaie. Camping préféré : Deer Hollow no 17 dans le parc interprovincial Cypress Hills. Vous voulez en savoir plus sur un endroit qu'il a visité? Écrivez-lui @duguidoutdoors.



Écoutez l'astrophotographe Ben Hutton expliquer l'art de capturer le ciel nocturne de la Saskatchewan dans l'une des plus grandes et plus sombres réserves de ciel étoilé du



Préparez votre voyage

PARC NATIONAL DES PRAIRIES

Situé dans le Sud-Ouest de la Saskatchewan, près de la frontière entre la Saskatchewan et le Montana; bloc Ouest – environ 150 km au sud de Swift Current; bloc Est – environ 215 km au sud de Moose Jaw

HÉBERGEMENT :

Terrain de camping de la Vallée de la Frenchman (bloc Ouest) – Emplacements pour véhicules récréatifs, tentes et tentes oTENTik

- » Terrain de camping du Ruisseau Rock (bloc Est) – Emplacements pour véhicules récréatifs, tentes et tentes oTENTik
- » Camping dans l'arrière-pays (bloc Ouest/bloc Est)
- » Camping équestre (bloc Ouest/bloc Est)
- » The Crossing at Grasslands (Val Marie)
- » The Convent Inn (Val Marie)
- » Sky Story Bed & Breakfast (Val Marie)

The Sanctuary Inn (Val Marie)

ATTRACTIONS LOCALES :

- » Prairie Wind & Silver Sage (Val Marie)
- » Visite Val Marie Heritage Grain Elevator Tour (Val Marie)
- » Parc provincial (historique) Wood Mountain Post (Wood Mountain)

Marchez sur le chemin de relaxation et de la méditation à The Crossing at Grasslands.





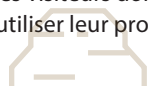
📍 Jones' Peak

Découvrez les attractions naturelles du Sud de la Saskatchewan

La diversité du paysage de la Saskatchewan s'exprime pleinement dans le Sud. Cette partie de la province comprend des badlands légendaires, des zones forestières uniques, des terres agricoles fertiles et certaines des plus grandes étendues de prairies vierges. Appréciez la Saskatchewan dans toute sa splendeur en découvrant les attractions naturelles qui rendent cette province si belle et unique.

Badlands Big Muddy / Castle Butte

Les badlands Big Muddy sont formés de vastes collines, de vallées et de grottes qui auraient autrefois servi de refuge au chef Sitting Bull, et plus tard, de repaires à des hors-la-loi comme Sam Kelly, Dutch Henry et Sundance Kid. Vestige de la période glaciaire, Castle Butte s'élève à 60 m au-dessus du paysage environnant. Cette formation spectaculaire a servi de point de repère aux peuples autochtones, aux membres de la Police à cheval du Nord-Ouest et aux premiers colons canadiens. Castle Butte se trouve sur un terrain privé, mais est accessible au public du 1er juin au 1er novembre. Le Coronach Visitor Centre et Big Muddy Tours propose des visites guidées d'une journée ou d'une demi-journée des badlands, des grottes des hors-la-loi et des sites autochtones locaux. Les visiteurs doivent réserver leur visite et utiliser leur propre véhicule..



Great Sand Hills

Situées au nord de la Transcanadienne près du village de Sceptre, les Great Sand Hills sont de grandes dunes qui s'élèvent à une hauteur de cinq étages au-dessus du paysage des prairies. Ces vagues de sable ondoyantes couvrent plus de 1900 km². Le cerf mulot et le tétras à queue fine vivent parmi les arbres, arbustes et herbes indigènes de cette région unique. Une carte des dunes est disponible à Sceptre au bureau de la municipalité rurale de Clinworth ou au Great Sandhills Museum & Interpretive Centre.

Badlands d'Avonlea

Découvrez les badlands d'Avonlea lors d'une visite guidée (réservée d'avance) par le personnel du Avonlea Heritage Museum. Aménagé dans une gare ferroviaire du Canadien National datant de 1912, le musée propose diverses salles thématiques représentant une rue principale d'antan. Parmi les autres bâtiments, citons la voiture-cuisine du Canadien National, l'église anglicane St. David's et le bâtiment d'exposition des pionniers.



Massold Clay Canyons / Lieu historique national de la Briqueterie-de-Claybank
Situé dans les collines près d'Avonlea, le lieu historique national de la Briqueterie de Claybank est un exemple impressionnant de l'industrialisme du début du XXe siècle. Le site est resté pratiquement inchangé depuis 1914. Les briques fabriquées à l'usine ornent les façades de nombreux bâtiments notables en Saskatchewan et dans tout le Canada.



📍 Avonlea Badlands



📍 Castle Butte

Le centre d'interprétation permet d'en savoir plus sur la riche histoire du site et sur le fonctionnement de l'usine. Explorez les terres pittoresques qui entourent le site et faites une randonnée dans les Massold Clay Canyons, les carrières d'argile utilisées pour la fabrication des briques. Terminez votre visite du lieu historique national par une délicieuse tarte ou un repas au Bunkhouse Café.

Hautes-terres de Wood Mountain

Rockglen se trouve dans les magnifiques hautes terres de Wood Mountain, une région de collines ayant échappé aux glaciations, avec des vallées boisées et une grande variété de faune et de flore. Visitez le Rockglen Visitor Centre pour découvrir sa riche histoire géologique, notamment la formation des hautes terres, ainsi que les fossiles, les artefacts autochtones (des visites guidées sur le chef Sitting Bull sont également offertes) et les espèces de faune et de flore de la région. Le centre comporte un musée, une galerie, un salon de thé avec une terrasse accessible aux fauteuils roulants, ainsi qu'une aire de camping entièrement équipée pour les véhicules récréatifs. Pour une vue spectaculaire sur la campagne environnante, faites une randonnée sur le sentier Burning Hills, situé à 2 km au sud de la ville. Le sentier Yost Wildlife Hike, actuellement en cours d'aménagement, comprendra deux sentiers polyvalents balisés (équitation, randonnée et ski de fond) avec des panneaux d'interprétation.


Parc provincial historique St. Victor Petroglyphs

Les plus de 300 gravures rupestres du parc provincial historique St. Victor Petroglyphs font partie des grands mystères non résolus de la Saskatchewan. Sculptés entre 500 et 1700 après J. C., ils sont les seuls pétroglyphes connus des Plaines canadiennes à être gravés sur une surface horizontale.

Les meilleurs moments pour observer les glyphes depuis le point de vue public sont tôt le matin ou près du coucher du soleil. Le site est clôturé et des visites organisées à l'avance sont proposées par les bénévoles de Friends of St. Victor Petroglyphs. Le groupe a créé un petit centre d'interprétation à St. Victor (à 2 km du site), appelé Monarch Lodge. Les expositions mettent en valeur les pétroglyphes, ainsi que des objets archéologiques et des spécimens paléontologiques provenant de la région. Il présente également une exposition sur l'arrivée des Métis dans la région, avec une réplique grandeur nature d'une charrette de la rivière Rouge. Un tipi de la Première Nation Dakota se trouve à côté du centre, ainsi qu'une maison de terre datant de la fin des années 1880.

Jones' Peak

Pour avoir la meilleure vue sur le paysage ancien qui entoure Eastend, rendez-vous au Jones' Peak, juste à l'extérieur du village, et admirez ce magnifique panorama. Il offre une vue imprenable sur la vallée de la rivière et les terres environnantes et constitue un point de vue populaire pour l'observation d'oiseaux et de faune. Des cartes et des renseignements concernant les visites de la région en voiture sont accessibles sur le site Web de la municipalité d'Eastend.



📍 Great Sand Hills



📍 American avocet

Zone naturelle du lac Old Wives

Près de Mossbank, la zone naturelle du lac Old Wives est un refuge d'oiseaux migrateurs désigné et fait partie du Réseau de réserves pour les oiseaux de rivage de l'hémisphère occidental. Le lac Old Wives est le deuxième plus grand lac alcalin au Canada et l'un des meilleurs endroits pour observer les oiseaux. Au printemps et à l'automne, de nombreuses espèces d'oiseaux s'y reposent et s'y nourrissent pendant la migration. C'est un point d'arrêt pour plusieurs espèces en danger, notamment le pluvier siffleur et le courlis à long bec. Un sentier de randonnée de 2,4 km serpente à travers le terrain naturel; une terrasse d'observation, un belvédère et des aires de pique nique complètent le sentier.

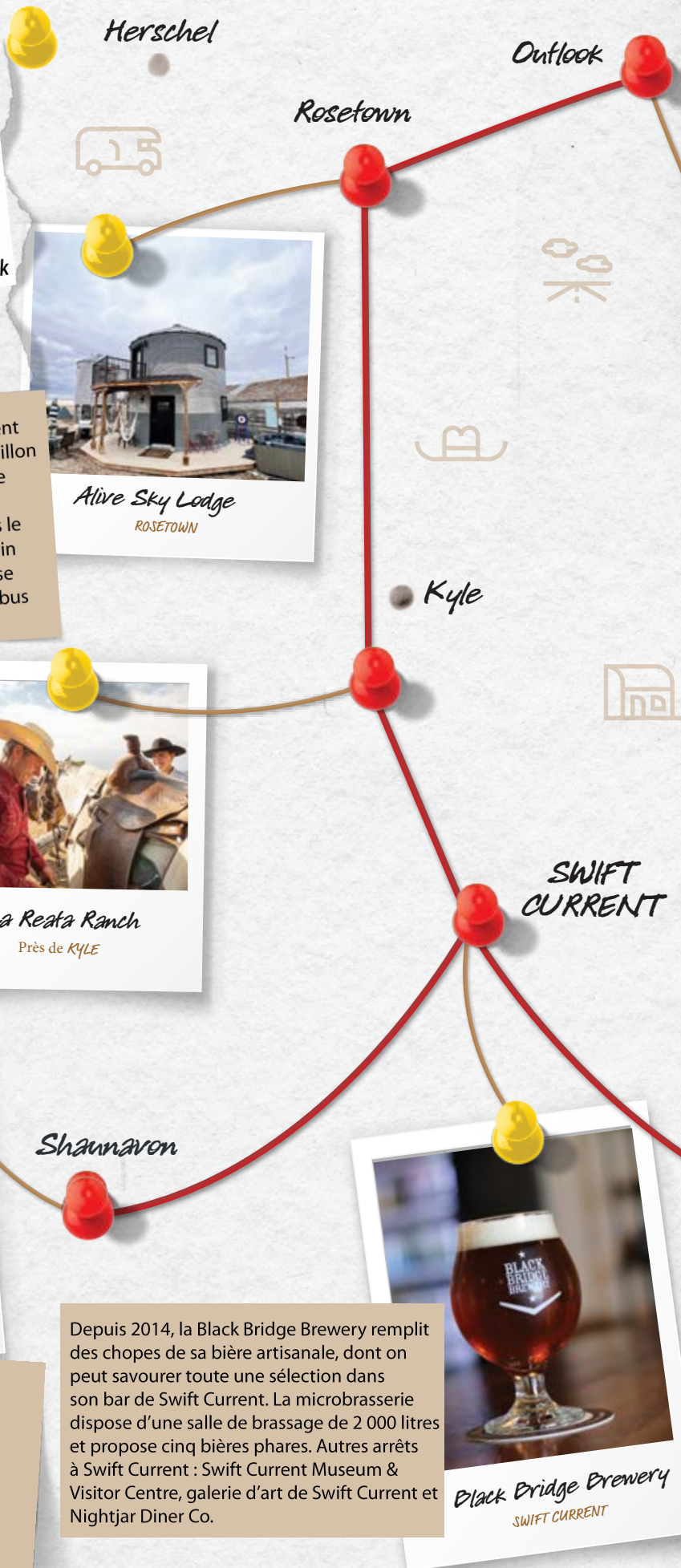


CONSEIL DE VOYAGE
Veillez noter que certaines des merveilles naturelles de la Saskatchewan se trouvent dans des parcs provinciaux ou nationaux protégés, sur des terres privées ou dans des milieux écologiquement fragiles. Lorsque vous visitez ces zones, soyez respectueux et obéissez à tous les panneaux de signalisation, fermez les barrières, garez vous dans les zones désignées et rapportez tous vos déchets et effets personnels. En tant que visiteurs, nous sommes tous responsables de la conservation de ces attractions naturelles.

- Quelques arrêts supplémentaires :
- Lakota Art Studio & Gallery à Rockglen
 - T.rex Discovery Centre à Eastend
 - Dean Francis au Sagebrush Studios près de Leader
 - Museum & Heritage Society et Willow Bunch Giant à Willow Bunch
 - Trigo Food & Drink à Lafleche
 - Great Wall of Saskatchewan à Smiley
 - Centre d'interprétation Ancien Echoes près de Herschel
 - S.W. Sask. OldTimers' Museum and Archive à Maple Creek

Aventures en Saskatchewan avec Andrew Hiltz

Le Saskatchewaner Andrew Hiltz a voyagé dans l'ensemble de la province. Voici quelques-uns de ses principaux arrêts et de ses joyaux cachés préférés, ainsi que quelques lieux qui figurent toujours sur sa liste d'endroits en Saskatchewan à visiter absolument.



Leader



Au Alive Sky Lodge, les visiteurs peuvent choisir entre une chambre dans le pavillon principal ou la suite de luxe aménagée à l'intérieur d'une cellule à grain en métal. Parmi les autres options, citons le Bohemian Grain Bin, une cellule à grain de deux étages, le Cowboy Bunkhouse et le Schoolee in the Coulee, un autobus scolaire converti.




Alive Sky Lodge
ROSETOWN

La Reata Ranch est un ranch d'élevage de bétail authentique qui accueille des visiteurs, situé dans la vallée de la rivière Saskatchewan, sur les rives du lac Diefenbaker. Pour vivre une véritable expérience de cowboy canadien, les visiteurs séjournent dans des cabanes de style western et peuvent faire de l'équitation pour le plaisir ou participer aux travaux du ranch. Autres arrêts près de Kyle : le ciné-parc Clearwater Drive-In Theatre.



La Reata Ranch
Près de KYLE

Eastend



Harvest Eatery and The Blind Boar
SHAUNAVON

Harvest Eatery and The Blind Boar est un restaurant primé qui met l'accent sur les ingrédients régionaux et saisonniers. Profitez d'un souper détendu, accompagné de spiritueux et de bières artisanales fabriqués en Saskatchewan. Autres arrêts à Shaunavon : Meeting Grounds Coffee House, Studio South West Salon & Shop et The Ole Blacksmith Shop.

Depuis 2014, la Black Bridge Brewery remplit des chopes de sa bière artisanale, dont on peut savourer toute une sélection dans son bar de Swift Current. La microbrasserie dispose d'une salle de brassage de 2 000 litres et propose cinq bières phares. Autres arrêts à Swift Current : Swift Current Museum & Visitor Centre, galerie d'art de Swift Current et Nightjar Diner Co.



Black Bridge Brewery
SWIFT CURRENT



Wolf Willow Winery / Camp Wolf Willow
Près d'OUTLOOK


Visitez le verger offrant une vue sur la rivière Saskatchewan Sud, participez à une dégustation de vins de fruits et savourez une pizza sur le patio de la Wolf Willow Winery, l'une des plus récentes entreprises vinicoles de la Saskatchewan. Passez la nuit dans un prêt-à-camper de luxe dans le confort de tentes en toile ou en bois à charpente en A au Camp Wolf Willow. Autres arrêts à proximité d'Outlook : Parc régional Outlook & District Robertson Gallery & Gift/ Susan Robertson Pottery (Broderick).



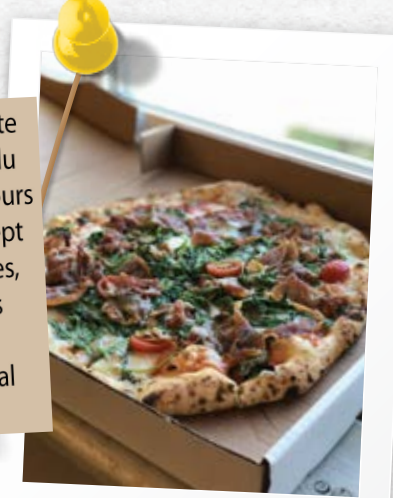
Our Lady of the Assumption Co-Cathédrale Notre-Dame de-l'Assomption
GRAVELBOURG

Lieu historique national qui recèle de magnifiques vitraux provenant de la France et plafonds voûtés peints.

La Shurniak Art Gallery à Assiniboia présente l'impressionnante collection permanente du fondateur William Shurniak, amassée au cours d'une vie de voyages autour du monde. Sept salles d'exposition présentent des peintures, des sculptures et des objets d'art d'artistes internationaux et canadiens. Autres arrêts à Assiniboia : Assiniboia & District Historical Museum.



Shurniak Art Gallery
ASSINIBOIA



Solo Italia Fine Pasta Inc.
OGEWA

Solo Italia invite l'Italie en Saskatchewan grâce à ses pizzas authentiques cuites au four à bois. Bien qu'il ne s'agisse pas d'un restaurant avec service à table, l'établissement attire des gens de partout avec sa pizza de style napolitain cuite en quelques minutes. Autres arrêts à Ogema : Southern Prairie Railway, Deep South Pioneer Museum et Bud's BBQ.

Sur les traces des cowboys dans les rodéos de petite ville



Wood Mountain Stampede

Les fins de semaine d'été, rendez-vous n'importe où dans les Prairies et vous verrez certainement un gros camion tirant une remorque bétailière, et la silhouette d'un conducteur portant un chapeau de cowboy. À la poursuite de leurs rêves sur des chemins poussiéreux et des routes secondaires, les cowboys et cowgirls passent des heures derrière le volant, voyageant de ville en ville, dans l'espoir de remporter une victoire et de s'en mettre plein les poches.

Institution culturelle durable, les rodéos de petite ville sont toujours aussi répandus aujourd'hui qu'ils l'ont toujours été, ce qui témoigne d'une forte tradition de ranchs qui s'est répandue dans toute la province. La zone géographique appelée Triangle de Palliser, qui constitue la majeure partie du sud-ouest de la Saskatchewan, est composée d'un sol sablonneux et est sujette à une faible humidité, c'est pourquoi l'élevage est souvent la pratique agricole de choix. Il en résulte que le sud de la Saskatchewan s'enorgueillit non seulement d'une solide éthique de l'élevage, mais également d'une lignée de cowboys et de cowgirls de classe mondiale.

Wood Mountain, en particulier, a une histoire unique et durable, puisqu'on y organise le Wood Mountain Sports & Stampede depuis 1890. Il s'agit du plus ancien rodéo d'Amérique du Nord, qui offre un véritable retour dans le passé. Niché au milieu de collines ondulantes, le monument du chef Sitting Bull est perché à l'horizon, rappelant le moment historique où le chef et son peuple Lakota ont cherché refuge contre l'armée américaine de ce côté-ci de la frontière. Le rodéo présente toujours des épreuves de « rodéo de ranch », qui testent les compétences des participants à des tâches plus pratiques dans un ranch, telles que la monte de chevaux sauvages, le tri et l'enclos du bétail et la traite des vaches sauvages, toujours très populaire.

De la prière du cowboy qui donne le coup d'envoi à la musique forte du cabaret qui se prolonge jusqu'au petit matin, chaque rodéo de petite ville offre une expérience sensorielle et culturelle tout près de chez nous. Ne manquez pas l'occasion de participer à ces événements qui font partie du tissu de cette province et d'aller à la rencontre des communautés qui les organisent depuis plus de 100 ans.

Mon ami Ashton Lehman, cowboy professionnel et expert du terrassement de bouvillon et de la capture de bœuf au lasso, m'a dit un jour que la meilleure façon de devenir millionnaire en tant que cowboy de rodéo était de commencer avec 2 millions de dollars. Heureusement pour nous, l'entrée à un rodéo coûte généralement 20 dollars, et un hamburger et une bière 10 dollars.



AUTEUR : NATHAN JONES Nathan Jones est un photographe et vidéaste installé à Saskatoon. Il est né et a grandi dans une ferme du nord-ouest de la Saskatchewan, il s'intéresse particulièrement à la documentation des communautés et de la culture dans les régions rurales et éloignées. Sur le plan commercial, il se concentre sur l'agriculture, le tourisme et la conservation, mais on peut souvent le trouver sur une route de campagne à la recherche d'un rodéo de petite ville ou d'un lieu de campement caché. Visitez-le à l'adresse jonesphoto.ca.

La vie dans les Prairies et les lumières de la ville



River Landing, Saskatoon

CALENDRIER DES ÉVÉNEMENTS

Picnic in the Park
Swift Current Swift Current • 2 juin 2024

Sandhill Rodeo Sandhill Rodeo
Lancer • 8 et 9 juin 2024

Lake Diefenbaker Walleye Classic 2024 Elbow • 8 et 9 juin

Mortlach Saskatoon Berry Festival
Mortlach • 15 juin 2024

Long Day's Night Music Festival
Swift Current • 20 au 22 juin 2024

Cars in the Hills 2024
Parc interprovincial Cypress Hills • 22 juin 2024

River and Rail ArtVenture
Outlook • 22 et 23 juin 2024

SaskPower Windscape Kite Festival
Current • 22 et 23 juin 2024

Frontier Days Regional Fair and CCA Rodeo Swift
Current • 26 au 29 juin 2024

Wood Mountain Sports & Stampede
Wood Mountain • 5 au 7 juillet 2024

SaskExpress at Douglas
Parc provincial Douglas • 7 juillet 2024

SaskExpress at Sask Landing
Parc provincial Saskatchewan Landing • 12 juillet 2024

Beyond the Big Dipper Beyond
Parc national des Prairies - Bloc Ouest • 12 et 13 juillet 2024

Shaunavon Boomtown Days
Shaunavon • 18 au 21 juillet 2024

Assiniboia Polkafest
Assiniboia • 19 et 20 juillet 2024

Mossbank Old Wives Lake Festival
Mossbank • July 19 au 21 juillet 2024
Sask Landing Walleye Tournament 2024
Parc provincial Saskatchewan Landing • 20 et 21 juillet 2024

Gateway Festival
Bengough • 26 au 28 juillet 2024

Week-end Dino Days
Eastend • 26 au 28 juillet 2024

Annual Riverhurst Bean Festival
Riverhurst • 27 juillet 2024

Saskatchewan Summer Star Party
Parc interprovincial Cypress Hills • 7 au 11 août 2024

Fossil Fever
Parc national des Prairies - Bloc Est • 13 au 17 août 2024

Hilltop Sheepdog Trial 2024
Mankota • 28 août au 1er septembre 2024

Southern Cruisers' Annual Fall Car Show & Shine
Assiniboia • 7 septembre 2024

Beaver Flat 50
Parc provincial Saskatchewan Landing • 14 septembre 2024

Val Marie Annual Indoor Bob Larson Memorial Rodeo
Val Marie • 20 et 21 septembre 2024

Beechy Western Days
Beechy • 20 au 22 septembre 2024

Pour en savoir plus sur les événements organisés dans la province, visitez le site tourismsaskatchewan.com/things-to-do/events.



Veillez communiquer avec les organisateurs pour obtenir les dernières nouvelles sur l'événement.



La vie dans les Prairies et les lumières de la ville



LÉGENDE

- Grande ville
- Ville
- Village
- Parc national/ Lieu historique
- Parc provincial/ Parc historique
- Parc régional
- Transcanadienne
- Route
- Numéro de la Transcanadienne
- Numéro de la route
- Parc
- Plan d'eau

LISTE DES PARCS

- | | | | | | | | |
|----|---|----|---|----|---|----|------------------------------------|
| 1 | Lieu historique national de Batoche | 15 | Lieu historique national des Doukhobors à Veregin | 16 | Parc provincial Echo Valley | 32 | Parc régional Lucien Lake |
| 2 | Lieu historique national de la Bataille-de-la-Coulée-des-Tourond-Fish Creek | 18 | Lieu historique national de l'Édifice-de-l'Assemblée-Législative-de-la-Saskatchewan-et-Son-Parc | 17 | Parc provincial Fort Carlton | 33 | Parc régional Macklin Lake |
| 4 | Lieu historique national de la Maison-Semi-enterrée-des-Doukhobors | 19 | Lieu historique national de la Ferme-Seager Wheeler | 19 | Parc provincial Good Spirit | 34 | Parc régional Mainprize |
| 5 | Lieu historique national de la Minoterie-Esterhazy | 20 | Parc patrimonial Wanuskewin | 23 | Parc provincial Katepwa Point | 35 | Parc régional Manitou & District |
| 6 | Lieu historique national Fort Battleford | 2 | Parc provincial The Battlefords | 25 | Parc historique provincial Last Mountain House | 38 | Parc régional McNab |
| 7 | Lieu historique national Fort Espérance | 3 | Parc provincial Blackstrap | 28 | Parc provincial Moose Mountain | 40 | Parc régional Melville |
| 12 | Government House | 5 | Parc provincial Buffalo Pound | 30 | Parc provincial Pike Lake | 42 | Parc régional Meota |
| 14 | Lieu historique national du Homestead-Motherwell | 7 | Parc historique provincial Cannington Manor | 32 | Aire de récréation Regina Beach | 43 | Parc régional Moose Creek |
| | | 10 | Parc provincial Crooked Lake | 33 | Parc provincial Rowan's Ravine | 44 | Parc régional Moosomin & District |
| | | | | 37 | Parc historique provincial Touchwood Hills Post | 46 | Parc régional Nickle Lake |
| | | | | 3 | Parc régional Atton's Lake | 56 | Parc régional Redberry Lake |
| | | | | 5 | Parc régional Biggar & District | 57 | Parc régional Saltcoats & District |
| | | | | 6 | Parc régional Big Manitou | 58 | Parc régional Sandy Beach |
| | | | | 10 | Parc régional Carlton Trail | 60 | Parc régional Silver Lake |
| | | | | 13 | Parc régional Craik and District | 65 | Parc régional Suffern Lake |
| | | | | 15 | Parc régional Eagle Creek | 67 | Parc régional Valley |
| | | | | 17 | Parc régional Esterhazy | 68 | Parc régional Wakaw Lake |
| | | | | 19 | Parc régional Glenburn | 69 | Parc régional Waldheim |
| | | | | 21 | Parc régional Ituna & District | 71 | Parc régional Welwyn Centennial |
| | | | | 23 | Parc régional Kemoca | 72 | Parc régional Whitesand |
| | | | | 28 | Parc régional Last Mountain | 73 | Parc régional Wilkie |
| | | | | 29 | Parc régional Leroy Leisureland | 75 | Parc régional Woodlawn |
| | | | | 30 | Parc régional Leslie Beach | 76 | Parc régional York Lake |



📍 River Landing (Meewasin Valley)



📍 Saskatoon Forestry Farm Park & Zoo



📍 Western Development Museum



📍 Nutrien Playland at Kinsmen Park

Plaisir en famille à Saskatoon

Vous cherchez à occuper les enfants cet été? Saskatoon regorge d'endroits où les enfants peuvent s'amuser (et où les adultes peuvent se détendre un peu aussi!). Il existe de nombreuses possibilités de divertissement à l'intérieur comme à l'extérieur.

Saskatoon Forestry Farm Park & Zoo

Installez une couverture et pique-niquez en famille, pêchez votre premier poisson, montez à bord du nouveau train Kinsmen Express II (accessible aux fauteuils roulants) et rencontrez les nombreux résidents du Saskatoon Forestry Farm Park & Zoo. Visitez l'exposition Kinsmen Bear Exhibit où vous pourrez voir les grizzlis Mistaya et Koda luttant, creusant ou jouant dans leur étang. À Nutrien Ark, les loups arctiques Nuna, Anori et Inneq, ainsi que Kazi le léopard des neiges émerveilleront et raviront vos enfants.

Nutrien Playland au parc Kinsmen

Célébrez la magie du jeu à Nutrien Playland au parc Kinsmen. Faites un tour sur le carrousel coloré ou sur la grande roue pour admirer la ville de haut, ou montez à bord du train de marchandises moderne pour une visite du parc. Regardez les enfants s'amuser sur la minityrolienne, creuser dans le sable ou se rafraîchir dans l'aire de jeux d'eau. C'est l'endroit idéal pour profiter de la chaleur pendant une journée de fin de semaine ou un après-midi de semaine.

Nutrien Wonderhub

Nutrien Wonderhub est le premier et le seul musée pour enfants de son type en Saskatchewan. Dans cette installation ultramoderne, les enfants et les adultes peuvent profiter de plus de 25 000 pi² d'expositions interactives, de programmes et d'activités d'apprentissage ludique. L'exposition Wonderhub's Little Bridges, créée par l'artiste de renommée Mackenzie May Dupre, offre aux enfants un environnement enchanteur qui leur permet d'explorer et d'apprendre tout en célébrant le patrimoine culturel de la Saskatchewan au moyen d'activités sur le thème des ponts.



The Stoked Centre

Au Stoked Centre, déchaînez-vous sur la piste de go-karts électriques à haute vitesse, envolez-vous à 200 pieds dans les airs avec la tyrolienne, lancez-vous un défi sur le parcours de corde à deux étages SkyTrail, ou jouez quelques parties dans la nouvelle salle de quilles à 10 quilles.

River Landing (Vallée de Meewasin)

Préparez les enfants et rendez-vous à la rivière, où vous pourrez vous rafraîchir par une chaude journée d'été à Saskatoon au Saskatchewan River Basin Water Spray de River Landing. Cette attraction a été conçue en respectant la géographie locale ainsi que le patrimoine naturel et culturel des lieux.

Remai Modern

Remai Modern, considéré comme l'une des galeries d'art les plus visionnaires en Amérique du Nord, présente la plus grande collection au monde de gravures sur linoléum de Picasso. De l'extérieur, la galerie fait preuve d'audace avec son architecture primée. Franchissez les portes et explorez les impressionnantes expositions d'art moderne et contemporain. La galerie propose également des programmes réguliers adaptés aux enfants, notamment des visites avec poussette et l'aire de jeux pour enfants Cameco.

Prairie River Cruises

Vous pouvez admirer Saskatoon à partir de l'eau sur le pont supérieur ou à l'intérieur de la cabine chauffée de l'embarcation The Prairie Lily. Laissez l'entreprise de croisières touristiques Prairie River Cruises vous guider et admirez la beauté des paysages de la rivière Saskatchewan Sud. Profitez d'une visite touristique relaxante en après-midi avec votre famille et découvrez une perspective unique de la ville.

Western Development Museum

Imaginez-vous en train de laver des vêtements sur une planche à laver, d'alimenter le feu dans le poêle et de faire vos courses dans le magasin général, alors que vous découvrez la vie des premiers colons de la Saskatchewan au Western Development Museum de Saskatoon. L'exposition 1910 Boomtown, la reconstitution grandeur nature d'une rue principale d'antan, présente également une collection rétrospective de voitures anciennes et une exposition interactive et fonctionnelle, le Boomtown Café.

Parc patrimonial Wanuskewin

Dans le but de mieux faire comprendre et apprécier l'évolution des cultures des peuples des Plaines du Nord, le parc patrimonial Wanuskewin raconte 400 ans d'histoire. Empruntez le Path of the People, explorez le Trail of Discovery et parcourez la prairie à l'est le long du Trail of the Bison pour faire un voyage dans le passé. Suivez le sentier Bison Viewing Trail jusqu'au point de vue où vous pourrez apercevoir le troupeau de bisons des plaines qui a récemment été réintroduit dans sa patrie ancestrale. Un franc succès pour les enfants, l'aire de jeux interprétative a été conçue pour intégrer l'importance historique du site et les nombreuses nations autochtones qui s'y rassemblent.



📍 Remai Modern



Farm One Forty

Fraîche et délicieuse : la cuisine de la ferme à la table au Odlā Restaurant & Market

Arlie LaRoche a grandi dans une ferme en Saskatchewan, mais ce n'est que plus tard dans sa vie qu'elle a pris conscience de la chance qu'elle avait d'être si proche de la terre et de ses produits frais. « J'ai toujours trouvé normal de savoir d'où venaient mes aliments », a déclaré Mme LaRoche. « J'ai compris que ce n'était pas quelque chose à tenir comme acquis, que beaucoup de gens n'avaient plus aucun lien avec une ferme. »



L'agriculture régénératrice est une pratique qui consiste à harmoniser les efforts agricoles et la nature, afin de protéger les sols et de promouvoir la biodiversité. Mme LaRoche la décrit comme un moyen d'améliorer la qualité du sol, de l'eau, de l'air et du fourrage.

« Nous essayons toujours d'apporter un plus à la terre plutôt que de l'appauvrir », dit elle. Lorsque Mme LaRoche est retournée à l'agriculture, elle ne pouvait envisager aucune autre approche. « J'ai considéré que c'était la seule façon d'aller de l'avant. »

Imaginez une ferme où tous les animaux ont un rôle à jouer pour assurer leur subsistance et celle de la terre. Les poules aident à protéger le jardin. Les bovins et les ovins qui paissent maintiennent l'herbe courte et fertilisent les champs. Les porcs creusent le sol et y mélangent des matières organiques. C'est une belle relation entre la terre, les animaux et la végétation. Farm One Forty, c'est tout cela.



Odlā Restaurant & Market

Mais pourquoi l'imaginer quand on peut le vivre? Les occasions de visiter la ferme ne manquent pas. Les LaRoche organisent des événements, des dîners, des concerts, des camps pour enfants et des promenades en traîneau pendant l'hiver. Il y a un petit magasin à la ferme, où les gens peuvent prendre rendez-vous pour venir acheter des produits frais à quelques pas de l'endroit où ils ont été cultivés. Les LaRoche ont également permis aux clients de Saskatoon de vivre cette expérience de la ferme. En 2019, ils se sont associés à Lacey Sellinger et Scott Dicks pour ouvrir Odlā Restaurant & Market dans le quartier animé de Broadway. En plus d'être copropriétaires du restaurant, Mme Sellinger est la sommelière et la directrice générale, et M. Dicks est le chef cuisinier. Ce qui importe le plus à Scott Dicks, c'est que la nourriture servie chez Odlā soit fraîche et délicieuse.

C'est pourquoi ils s'approvisionnent en ingrédients locaux récoltés au plus fort de la production. Farm One Forty approvisionne le restaurant en légumes, en bœuf nourri à l'herbe, en agneau et en porc élevé en pâturage. Le chef Dicks travaille avec une cinquantaine d'autres producteurs locaux pour fournir les ingrédients du reste du menu d'Odlā. Selon Mme LaRoche, les partenariats qu'Odlā a noués avec les producteurs locaux fonctionnent très bien, car le restaurant crée ses plats en fonction de la saison et du moment où les produits sont prêts. Ils effectuent également une grande partie de la boucherie à l'interne, en ne se limitant pas à découper des morceaux choisis, mais plutôt en utilisant l'animal dans son intégralité. « Nous laissons leur produit rayonner et nous lui témoignons le respect qu'il mérite », a déclaré M. Dicks. Mme Sellinger affirme qu'elle ne connaît aucun autre endroit où un restaurant pourrait se procurer autant d'ingrédients dans un rayon de 50 km. « Si un produit est cueilli ou récolté du sol et que nous l'obtenons dans les 12 à 24 heures, il est évident qu'il s'agit d'une fraîcheur maximale que vous n'obtiendrez nulle part ailleurs », a dit M. Dicks.

Le personnel du restaurant Odlā est inspiré et stimulé par les efforts qu'il déploie pour n'utiliser que des ingrédients de la Saskatchewan. « Nous devons faire preuve d'un peu plus de créativité pour terminer un plat ou l'équilibrer avec ce qui est à notre disposition », ajoute-t-il.




« If something is picked or pulled out of the ground and we get it within 12 to 24 hours, obviously that's peak freshness that you're not getting anywhere else. »

— CO-OWNER AND CHEF SCOTT DICKS, ODLA RESTAURANT & MARKET

Lacey Sellinger espère que les clients d'Odlā arrivent avec des questions sur la provenance des aliments qu'ils trouveront dans leur assiette. « Nous voulons que les gens sachent d'où vient leur nourriture et qu'ils se sentent comme à une époque plus simple où tout provenait du jardin ou de la ferme », a affirmé Mme Sellinger.

« Si un produit est cueilli ou récolté du sol et que nous l'obtenons dans les 12 à 24 heures, il est évident qu'il s'agit d'une fraîcheur maximale que vous n'obtiendrez nulle part ailleurs. » - CO PROPRIÉTAIRE ET CHEF SCOTT DICKS, ODLA RESTAURANT & MARKET, SASKATCHEWAN

En savoir plus sur la cuisine de la ferme à la table chez Odlā et Farm One Forty.



Arlie LaRoche a voulu aider d'autres personnes à faire l'expérience de cette connexion. Elle a poursuivi une carrière en consultation environnementale, mais elle affirme que ses papilles l'ont ramenée à la ferme.

« J'ai appris que si je voulais de la bonne nourriture, je devais probablement la cultiver », a déclaré Mme LaRoche.

En 2013, elle a fondé l'entreprise Farm One Forty avec son mari Brett. La ferme de 140 acres est située à 25 km au sud ouest de Saskatoon. La terre se trouve au point culminant des grandes plaines d'Amérique du Nord. En Saskatchewan, ces paysages de prairie se caractérisent par des sols riches et brun foncé qui soutiennent des millions d'acres de terres agricoles cultivées.

La ferme des LaRoche a cultivé une relation différente avec ses terres par rapport à la plupart des exploitations conventionnelles de la région. Farm One Forty est une ferme régénératrice.





Tournée gastronomique urbaine à Saskatoon et à Regina

Les deux grandes villes de la Saskatchewan continuent de surprendre et d'impressionner avec un menu complet d'établissements culinaires nouveaux et connus. Voici un échantillon d'endroits à découvrir lors de votre prochaine tournée gastronomique urbaine à Saskatoon et à Regina.

SASKATOON

Bannock Express

1205 22nd Street West

Partisanship : La consultation du menu de Bannock Express provoque des fringales instantanées. La propriétaire, Rachel Smith, continue l'expansion de son entreprise pour répondre à la croissance de son activité, et il est facile de comprendre pourquoi lorsque l'on goûte à l'un de ses sandwiches déjeuner ou à l'un de ses plats du chef. Ses repas centrés sur le bannock sont satisfaisants et délicieux. Pendant que vous y êtes, achetez un sachet de Smith's Bannock Quick Mix pour savourer le goût du bannock à la maison!



Hearth Restaurant

102 Spadina Crescent



Located in the Remai Modern, **Hearth Restaurant** has been called a "celebration of Saskatchewan." With its emphasis on locally sourced ingredients, from chanterelle mushrooms foraged from northern forests to the pickerel in Situé dans la galerie Remai Modern, le **Hearth Restaurant** a été qualifié de « célébration de la Saskatchewan ».

En mettant l'accent sur les ingrédients d'origine locale, des chanterelles cueillies dans les forêts nordiques au doré de la populaire entrée « fish fry », les propriétaires Beth Rogers et Thayne Robstad ont créé une carte de mets délicieux et soigneusement sélectionnés.

Odd Coup

228 20th Street West

Riversdale compte un grand nombre de restaurants, mais Odd Coup se distingue par sa cuisine délicieuse et simple, qui fusionne des techniques cantonaises, vietnamiennes et japonaises avec des plats canadiens adorés.

POP Wine Bar

334 20th Street West

Vous cherchez un vin naturel unique pour accompagner des huîtres ou un plateau de charcuterie? POP Wine Bar est l'un des établissements les plus excitants de Saskatoon, où l'on peut se rendre pour prendre un repas léger et un verre de bulles dans le quartier de Riversdale.

Hometown Diner

210 20th Street West

Parfois, la cuisine traditionnelle d'un restaurant est exactement ce qu'il vous faut. Situé dans le quartier de Riversdale à Saskatoon, le Hometown Diner propose d'excellents déjeuners préparés soigneusement à partir d'ingrédients de grande qualité. Les plats vont de l'assiette œufs et bacon au déjeuner ukrainien (Ukrainian Brekkie), en passant par le rafraîchissant bol méditerranéen. Ajoutez y une margarita au miel et au citron et vous obtiendrez un véritable brunch de fin de semaine.

Primal

423 20th Street West

Le restaurant Primal est fier d'offrir des plats italiens traditionnels et des pâtes faites à la main à partir de céréales et de viandes patrimoniales de la Saskatchewan. Propriété des restaurateurs bien connus de Saskatoon Kyle Michael et Christie Peters, Primal a également figuré sur la liste des 100 meilleurs restaurants du Canada en 2022.

F&B Restaurant

226 2nd Avenue South

Pour ceux qui ont pleuré la fermeture du Ayden Kitchen & Bar, le F&B Restaurant perpétue son héritage avec un menu qui reprend quelques unes des spécialités de Dale MacKay tout en introduisant une foule de nouveaux plats, le tout dans un espace confortable et moderne. Venez partager des assiettes entre amis tout en sirotant des cocktails. Et avant que vous ne posiez la question, « F&B » signifie « food & beverage » (aliments et boissons). Maintenant, vous le savez!

REGINA

Avenue Restaurant

100 - 2201 11th Avenue

Situé dans le centre-ville de Regina, Avenue Restaurant est un magnifique établissement de restauration fine et décontractée. Ses cocktails soigneusement élaborés et sa cuisine délicieuse lui ont valu de figurer sur la liste des 100 meilleurs restaurants du Canada.



F&B Restaurant

Bar Willow

3000 Wascana Drive

Situé au bord du lac Wascana, Bar Willow offre la plus belle vue de la ville. Depuis la grande terrasse extérieure du restaurant, admirez le coucher de soleil sur le Palais législatif de la Saskatchewan. Faites votre sélection parmi la vaste carte des vins et grignotez des plats raffinés dans une ambiance décontractée. Des foyers et des lampes chauffantes permettent de profiter pleinement de la terrasse, même pendant les mois les plus froids.

Caraway Grill

1625 Broad Street/2072 Aurora Boulevard

Caraway Grill propose une cuisine indienne exceptionnelle en bordure du centre-ville de Regina, en plus d'une succursale additionnelle dans l'est de la ville et une autre à Saskatoon.

Crave Kitchen + Wine Bar

1925 Victoria Avenue

Pratiquement une institution à Regina, Crave Kitchen + Wine Bar propose une cuisine raffinée et des ingrédients de la Saskatchewan à sa clientèle depuis 2006. Savourez un verre de vin autour d'un superbe plateau de charcuterie entre amis ou en famille

Homestead Bar à Vin

338C University Park Drive

Il y a des bars à vin, mais aussi il y a Homestead Bar à Vin. Le propriétaire Josh McLean a ouvert le restaurant pour transmettre son amour des vins naturels et de la bonne cuisine. Se présentant comme le « petit bar à vin des prairies », Homestead propose une sélection de bouteilles que vous ne trouverez nulle part ailleurs.



Skye Café Bistro

Skye Café & Bistro

2903 Powerhouse Drive

Situé au Saskatchewan Science Centre, Skye Café & Bistro propose un menu international composé d'ingrédients cultivés localement. Le nouveau chef Jssel Hysuik, anciennement de Sprout Catering, poursuit la tradition du café en proposant des diners légers et des brunchs.

Tunnels of Moose Jaw

12 heures à Moose Jaw :

LA VILLE LA PLUS NOTOIRE DU CANADA

Je vais être honnête : Moose Jaw est ma ville préférée dans la province.

Vous vous demandez pourquoi? Si je devais l'expliquer en un mot, ce serait Wakamow – 20 km de sentiers s'étendant sur 500 acres de vallée. Le parc urbain a conquis mon cœur dès ma première visite.

Mais mon amour pour la ville va plus loin que la nature qui la traverse. C'est le charme décontracté du centre-ville – les bâtiments patrimoniaux, les peintures murales et les boutiques. La ville ne demande qu'à être photographiée. Et la cerise (ou plutôt les cerises) sur le gâteau sont sa cuisine, son art et son histoire.

Oh! Moose Jaw et son histoire tristement célèbre qui évoque un passé coloré impliquant des gangsters (Al Capone y aurait séjourné).

Parce que je pense que vous aimerez Moose Jaw autant que moi, je vous ai concocté un itinéraire qui vous fera assurément tomber amoureux de la ville aussi rapidement que moi.

Vous disposez de 12 heures à Moose Jaw! Allons-y!

10 h : Remontez le temps aux tunnels de Moose Jaw grâce à une visite thématique qui explore les légendes locales. Sous les rues du centre-ville, plongez dans l'univers des trafiquants d'alcool de l'époque de la prohibition avec le Chicago Connection Tour, ou découvrez la vie d'un immigrant chinois ayant travaillé dans une blanchisserie clandestine avec le Passage to Fortune Tour. Bunker 24 est une nouvelle visite guidée (accessible aux fauteuils roulants) qui raconte l'histoire de la croissance du Canada en tant que nation après la Seconde Guerre mondiale. La toile de fond est un bunker de la Guerre froide des années 1950, et vous entamez votre premier jour d'entraînement en tant que nouvelle recrue.


Midi : Profitez d'une pause art et dîner à la galerie Yvette Moore Gallery. Installée dans l'édifice rénové du Land Titles Building datant de 1910, la galerie présente les œuvres de cette artiste-peintre de renommée internationale, en plus des créations de plus d'une quarantaine d'artisans de l'Ouest canadien. Son restaurant, The Gallery Café, ajoute une touche artistique à la cuisine authentique des Prairies.

14 h : Respirez l'air frais en parcourant les sentiers de la vallée de Wakamow. Le parc luxuriant et l'habitat naturel abritent une flore et une faune variées, dont plus de 190 espèces d'oiseaux.



AUTEUR : ANDREW HILTZ

Andrew Hiltz, le « Saskatchewanwanderer », est le blogueur voyageur et aventurier officiel de la Saskatchewan. Andrew aime particulièrement trouver des destinations et des attractions uniques et originales, et rencontrer les gens qui sont au cœur de l'industrie du tourisme dans la province. Suivez-le sur Instagram @saskatchewanwanderer.



Grant Hall Hotel



Rendez-vous sous terre pour découvrir l'histoire de la ville la plus célèbre du Canada dans les tunnels de Moose Jaw.

15 h 30 : Détendez-vous et relaxez au Temple Gardens Hotel & Spa. L'une des attractions les plus célèbres de la ville attire les visiteurs venus de loin et de près avec sa piscine et son spa géothermiques à l'eau minérale thérapeutique.

17 h 30 : Découvrez l'histoire de l'industrie locale de l'alcool en Saskatchewan, des années 1870 à aujourd'hui, lors d'une expérience gastronomique et vinicole avec Prairie Bee Meadery, en partenariat avec le Grant Hall Hotel. Dégustez des cocktails et achetez vos produits préférés dans la salle d'exposition de la première hydromellerie artisanale de la Saskatchewan. Vous pourrez ensuite vous rendre au Grant Hall Steakhouse & Lounge de l'hôtel pour un souper raffiné.

20 h 30 : Prenez un verre au restaurant Rosie's on River Street. Vous l'avez mérité!



Temple Gardens Hotel & Spa

CONSEIL DE VOYAGE

Si vous souhaitez prolonger votre visite et passer la nuit à Moose Jaw, les établissements d'hébergement proposés sont d'excellentes options.

LE SAVIEZ-VOUS?

Vous pouvez revivre l'histoire en montant à bord de la seule locomotive à vapeur en service en Saskatchewan au Western Development Museum de Moose Jaw. Le transport est le thème du musée, qui consacre une partie de son exposition sur l'aviation au 43e escadron de démonstration aérienne des Snowbirds des Forces canadiennes.



Wascana Centre

Principales attractions de Regina

Située dans le Sud de la province, la capitale de la Saskatchewan regorge de choses à voir et à faire. Planifiez vos vacances dans la « ville reine » et visitez ces principales attractions.

Centre Wascana

Oubliez la chaleur estivale de la Saskatchewan et pagayez à bord d'un canot, d'un kayak ou encore sur une planche à pagaie jusqu'à l'un des nombreux îlots construits sur le lac Wascana, ou faites une croisière paisible avec l'entreprise Ferry Boat Tours. Le Centre Wascana, un des plus grands parcs urbains en Amérique du Nord, est une oasis au cœur de la ville et un excellent endroit pour faire de la marche, du vélo et du jogging. Le parc est équipé d'options d'accessibilité, afin que tout le monde puisse profiter de sa beauté. Le parc abrite le refuge d'oiseaux migrateurs du lac Wascana de 104 hectares, où vous pourriez apercevoir des animaux sauvages, notamment des tortues peintes, des oiseaux de milieux humides, des pélicans et même des cormorans.

La piscine Wascana est un nouvel ajout au centre Wascana. La piscine extérieure est une installation passionnante, inclusive et dynamique, qui offre une expérience estivale unique en plein air pour les personnes de tous âges. L'installation comprend deux glissades d'eau, un mur d'escalade, une rivière tranquille et des glissades côte à côte accessibles.

Royal Saskatchewan Museum

En 2019, la nouvelle attraction vedette du Royal Saskatchewan Museum a fait son entrée. Scotty, le plus grand et le plus ancien Tyrannosaurus Rex du monde, a élu son deuxième domicile au musée de Regina (son premier domicile étant le T. rex Discovery Centre à Eastend). Pour abriter cette énorme réplique à l'échelle du squelette de dinosaure, il a fallu réaménager une grande partie du musée et créer un espace d'observation sur deux étages. –



RCMP Academy, "Depot" Division



Government House

Une autre nouvelle exposition intitulée HOME : Life in the Anthropocene / Chez soi : La vie dans l'Anthropocène explore la condition humaine et son incidence sur le monde. La galerie des Premières Nations du musée reflète l'histoire et les traditions des peuples autochtones et leur relation avec la terre depuis plus de 10000 ans.

Saskatchewan Science Centre et cinéma Kramer IMAX

Stimulant la curiosité scientifique des jeunes et des moins jeunes, le Saskatchewan Science Centre présente plus de 185 expositions interactives sur l'histoire, la nature et la technologie. Le Saskatchewan Science Centre compte également un cinéma IMAX et la boutique Atom + Geek Science Shop.



Saskatchewan Science Centre

Centre du patrimoine de la GRC

Le Centre du patrimoine de la GRC donne vie à l'une des histoires les plus anciennes et les plus emblématiques du Canada, l'histoire de la Gendarmerie royale du Canada (GRC). Bien que le musée soit moderne, son emplacement sur le terrain de l'École de la GRC, la « Division Dépôt », est imprégné d'histoire. Mise sur pied en 1885, la Division Dépôt est considérée comme le « berceau de la GRC », car tous les membres de la GRC du Canada reçoivent leur formation à Regina. Explorez plus d'un siècle d'histoire, depuis la formation de la Police à cheval du Nord-Ouest en 1873 jusqu'à celle des gendarmes d'aujourd'hui. Dans la salle d'exposition, découvrez l'expérience de la réalité virtuelle du Carrousel (Musical Ride) ou prenez le volant du simulateur de conduite. Vous pouvez également participer à la visite estivale de la Division Dépôt en trolleybus et assister au défilé du sergent-major.

MacKenzie Art Gallery

Passez un après-midi tranquille à parcourir les œuvres d'art de la MacKenzie Art Gallery, la plus ancienne galerie d'art publique de la Saskatchewan. Située dans l'édifice T.C. Douglas, la galerie d'art MacKenzie présente des œuvres qui donnent à réfléchir provenant de partout dans le monde, avec près de 5 000 pièces dans sa collection permanente. Prenez le temps de flâner dans cet espace de galerie de plus de 24 000 pi², puis arrêtez-vous à la boutique de la galerie pour acheter des cadeaux et souvenirs fabriqués localement, à la main et sélectionnés avec soin.

Palais législatif de la Saskatchewan

Construit en 1912, le Palais législatif de la Saskatchewan est l'un des édifices les plus grandioses de l'Ouest canadien. Conçu par les frères Maxwell de Montréal dans le style Beaux-Arts, le bâtiment a été construit avec de la pierre de Tyndall du Manitoba et avec 34 types de marbre. Découvrez le grand escalier, la rotonde, les galeries et la salle de l'Assemblée législative au cours d'une visite guidée, proposée plusieurs fois par jour. Découvrez la vision que les premiers dirigeants avaient pour la province et les nombreux Canadiens célèbres qui font partie de l'héritage politique de la Saskatchewan. Pour découvrir des points d'intérêt historique dans les terrains près du Palais législatif de la Saskatchewan, faites une visite autoguidée de 45 minutes du Centre Wascana.

Government House

Découvrez la vie dans la splendeur du tournant du siècle et admirez l'élégance de l'époque victorienne en explorant Government House, qui a été construit en 1891 pour y accueillir le lieutenant-gouverneur des Territoires du Nord-Ouest. On y trouve aujourd'hui un musée, une serre-jardin d'hiver ainsi que les jardins édouardiens. Des visites, des programmes et des expositions captivantes vous feront remonter le temps.



Pour en savoir plus sur la découverte de Scotty, le plus grand Tyrannosaurus Rex du monde, et d'autres fossiles trouvés dans le Sud de la Saskatchewan, consultez les chercheurs du Royal Saskatchewan Museum.



Royal Saskatchewan Museum

Pour en savoir plus sur la découverte de Scotty, le plus grand Tyrannosaurus Rex du monde, et d'autres fossiles trouvés dans le Sud de la Saskatchewan, consultez les chercheurs du Royal Saskatchewan Museum.



Over the Hill Orchards and Winery en pleine croissance



La plupart des gens ne passent pas beaucoup de temps à penser au goût d'une amande au delà des quelques secondes qu'il faut pour en croquer une. Pour Dean Kreutzer, copropriétaire d'Over the Hill Orchards and Winery, c'est le fruit d'un travail de longue haleine.

Parmi ses nombreux autres projets, M. Kreutzer tente de créer une amande douce qui peut résister au climat semi aride du Sud de la Saskatchewan. Le processus, qui a commencé avec des amandes amères importées d'Europe, est lent et incertain, plein d'impasses et de tentatives qui se soldent par des échecs.

Mais avec de la patience et une attention particulière aux détails, il pourrait y parvenir dans quelques années à peine.

C'est une histoire qu'il aime raconter aux foules de visiteurs venus déguster les vins et les tartes aux fruits d'Over the Hill. Le sujet peut sembler aride, mais il le présente avec un charisme décontracté et des connaissances qui rendent le sujet de la production d'amandes passionnant.

Dean et Sylvia Kreutzer n'ont pas commencé avec des amandes. En 2000, ils ont acheté un terrain surplombant la magnifique vallée de la Qu'Appelle et ont entrepris de créer une ferme certifiée biologique avec des fruits qui n'étaient pas typiques de la Saskatchewan. Cerises acides, abricots, raisins de cuve, fraises au goût de gomme à bulles classique : toutes ces plantes poussent ici à différentes périodes de l'année.

Les Kreutzer ne connaissaient pas la culture fruitière lorsqu'ils ont planté leur premier cerisier en 2000. Sylvia a grandi dans une ferme, mais Dean n'avait aucune expérience agricole. Néanmoins, ils étaient tous deux passionnés par la création de quelque chose de nouveau et d'unique dans les Prairies. Depuis, Over the Hill Orchards and Winery est devenu une merveilleuse attraction touristique. Situé à une courte distance en voiture de Regina (près de Lumsden), le vignoble propose des visites de l'installation, une vitrine pour ses nombreux produits alimentaires et vinicoles, ainsi qu'une salle à manger pour les événements et les dégustations. Ne manquez pas la série Supper in the Orchard, au cours de laquelle des chefs cuisiniers de la Saskatchewan préparent un repas à plusieurs services en utilisant principalement des ingrédients locaux, pendant que Sylvia et Dean font visiter le verger. Si vous y allez, demandez à Dean comment se portent ses amandes.



Visiter la vallée : VOYAGE D'UNE JOURNÉE À LUMSDEN

Transformez un samedi tranquille en une journée d'excursion spontanée. Que vous souhaitiez vous régaler de délicieux plats et boissons ou flâner dans des boutiques uniques, emmenez vos amis, remplissez votre réservoir et découvrez ces bijoux cachés dans la petite ville de Lumsden.

ALIMENTS ET BOISSONS

Free Bird

La philosophie du Free Bird est « une nourriture ordinaire préparée de façon extraordinaire ». On y sert le brunch, le dîner et le souper; le menu comprend des plats uniques revisités de poulet frit, de tacos de crevettes, de pizza et de hamburgers.

Last Mountain Distillery

Aimeriez-vous découvrir comment une poignée de céréales devient un verre de spiritueux? Faites une visite guidée de la Last Mountain Distillery avec les propriétaires Colin et Meredith Schmidt, qui vous expliqueront tout le processus et vous dévoileront même le secret de leur fameuse vodka aromatisée aux cornichons à l'aneth (indice : l'aneth). Des visites sont offertes le samedi de midi à 17 heures. Avant de partir, procurez-vous une bouteille de spiritueux distillée à partir de céréales de la Saskatchewan.

Jane Dough's Bakehouse and Coffee Company

Jane Dough's Bakehouse and Coffee Company est une boulangerie spécialisée dans la cuisine simple et réconfortante, et offre le déjeuner et le dîner tous les jours – mentionnons son gâteau aux carottes, ses soupes et ses ragoûts servis dans des pains creusés en guise de bols. Jane, la propriétaire, achète tous ses ingrédients de producteurs locaux, et tout est fait maison. La boulangerie est notamment réputée pour ses brioches à la cannelle.

MAGASINAGE

Thr3e Clothing Connection

Sur la rue James, Thr3e Clothing Connection offre une collection choisie avec soin de vêtements à la mode et intemporels pour la vie de tous les jours, et dispose d'une quantité impressionnante de vêtements, de chaussures et d'accessoires magnifiques et élégants pour femmes.

The Painted Parasol Gift & Toy

The Painted Parasol Gift & Toy est une boutique éclectique qui propose un assortiment de produits raffinés, tels que des objets de décoration intérieure, des cadeaux, des bijoux, des produits pour le bain et le corps, de l'art et de l'artisanat locaux, des jouets, des bonbons et des articles pour bébé.

Lumsden Florist, etc.

Lumsden Florist, etc. est une boutique au cachet distinctif située dans le centre-ville pittoresque de Lumsden. On y trouve des bouquets de fleurs uniques et de qualité, une vaste sélection de plantes, des ateliers et des trousseaux de bricolage, ainsi que des idées cadeaux, comme des coussins, des tasses à café, des bijoux et des sacs à main.

AUTRES ARRÊTS

Pendant votre excursion, visitez les jardins du marché situés dans la vallée pittoresque de la vallée Qu'Appelle entre Lumsden et Craven :

Corn Maiden Market at Lincoln Gardens

Le Corn Maiden Market at Lincoln Gardens, un centre jardinier et un marché de campagne, propose des produits frais et des herbes fraîches, des confitures, du miel et des produits de boulangerie préparés localement, ainsi qu'une boutique cadeaux, un labyrinthe de maïs et un champ de citrouilles.

Frontier Gardens

Plus loin sur la route, le Frontier Gardens est un jardin maraîcher bien connu depuis plus de 50 ans grâce à l'autocueillette d'amélanches (saskatoon berry) et à son champ de citrouilles.



Le patrimoine de la Saskatchewan dépeint dans nos petites villes

Les petits centres urbains de la Saskatchewan sont riches en attractions historiques et culturelles. Visitez ces communautés pour en apprendre davantage sur leur passé, sur le cachet de cette province et sur les gens qui y vivent.

Yorkton

Yorkton est le principal carrefour commercial du Centre Est de la Saskatchewan et l'un des principaux centres d'établissement ukrainien de la province. À la succursale du musée Western Development à Yorkton, une exposition célébrant 100 ans d'histoire en Saskatchewan est présentée. On peut y visiter une véritable cabane de colons conservée pour les visiteurs et découvrir la triste histoire des figures sculptées Humeniuk. La fierté et le soutien de la communauté ont également conduit à une restauration ambitieuse du moulin à farine Yorkton Brick Flour Mill, où des visites guidées sont maintenant organisées pendant les mois d'été (réservation en ligne requise). Sur le terrain, des panneaux illustrent les chapitres marquants de l'histoire du moulin et donnent un aperçu de la période précédant la colonisation. Enfin, la galerie d'art Godfrey Dean expose des œuvres contemporaines réalisées par des artistes saskatchewanais. Pour en découvrir davantage sur le patrimoine de la ville, vous pouvez même faire une visite à pied autoguidée de Yorkton. Pour obtenir des cartes ou des renseignements, consultez Tourism Yorkton.



Melville Railway Museum

Le Melville Heritage Museum est situé dans le bâtiment historique de Luther Academy. Construit en 1913, le collège de style gothique abrite plus de 10 000 artefacts répartis sur trois étages. Il comprend une chapelle, une bibliothèque et des salles consacrées à l'histoire ferroviaire, militaire et du sport. Une gare de la Grand Trunk Pacific (GTP), qui a été déplacée à cet effet, sert de musée ferroviaire (Melville Railway Museum). On peut voir à l'extérieur de celui-ci une locomotive à vapeur de la Compagnie des chemins de fer nationaux du Canada (CN), un wagon plat de la GTP et un fourgon de queue à l'ancienne de la CN, tandis qu'à l'intérieur, on peut admirer divers appareils de communication, dont des télégraphes.

Estevan

L'Estevan Art Gallery & Museum expose une impressionnante collection permanente composée de deux catégories : des œuvres d'art sous forme de gravures et de peintures, et des artefacts liés à l'histoire de la Police à cheval du Nord-Ouest (PCN O). Le plus ancien poste de détachement de la PCN-O de la province a été transféré sur le site du musée. D'autre part, le Souris Valley Museum est consacré à l'histoire humaine et à la vie dans le Sud-Est de la Saskatchewan. Les expositions intérieures reproduisent un tableau du passé – bureau de poste, banque, magasin général et des maisons de pionniers et comprennent une exposition sur les peuples autochtones. Le terrain du musée comporte une école, une cabane de l'époque des homesteads, une ancienne voiture-cuisine saisonnière et une exposition sur le patrimoine minier.

Weyburn

Le Weyburn and Area Heritage Village est une réplique d'un village communautaire du début du 20e siècle, présentant une collection de bâtiments et d'artefacts. Le Soo Line Historical Museum and Tourism Information Centre met en lumière les récits et l'histoire de la région, et abrite la plus grande collection privée d'argenterie connue à ce jour 5000 pièces y sont exposées.

Lloydminster

Visitez le centre-ville historique de Lloydminster et prenez un égoportraiEspace devant l'une des nombreuses peintures murales aux couleurs vives lors d'une promenade artistique. D'impressionnantes œuvres d'art réalisées par le public jalonnent la ville frontalière, qui se trouve à cheval sur la frontière entre la Saskatchewan et l'Alberta. Le nouvel emplacement du Lloydminster Museum & Archives (anciennement Lloydminster Cultural & Science Centre) comprend une galerie permanente consacrée à l'histoire de Lloydminster et de la région. L'établissement comporte également une boutique de cadeaux ainsi qu'une galerie temporaire servant à présenter des expositions itinérantes.

North Battleford

Admirez des images puissantes des Cris des Plaines du Nord dans les œuvres de l'artiste autochtone de renom Allen Sapp à la Allen Sapp Gallery/The Gonor Collection, à North Battleford. Les représentations réalistes que fait M. Sapp de son passé ont été admirées partout dans le monde et lui ont valu une reconnaissance provinciale et nationale; il a notamment reçu l'Ordre du Canada. À la succursale du musée Western Development à North Battleford, visitez un village et une ferme en activité des années 1920 où se trouve aussi un silo à grains entièrement préservé.



Yorkton Brick Flour Mill



© Beardy's and Okemasis' Cree Nation

Kichiota Indigenous Destinations:



DES LIEUX EXCEPTIONNELS POUR DE NOMBREUX PEUPLES

Le premier circuit touristique autochtone de la Saskatchewan, Kichiota Indigenous Destinations, est un partenariat entre la Première Nation Dakota de Whitecap, le parc patrimonial Wanuskewin et la Première Nation crie de Beardy & Okemasis. Premier du genre au Canada, le circuit offre aux visiteurs une variété d'expériences qui mettent en lumière l'histoire et les traditions des cultures autochtones des Plaines du Nord.

Le nom Kichiota trouve ses racines dans les langues crie et dakota et est décrit comme un regroupement de langues autochtones créant un tout plus grand que la somme de ses parties. Il n'existe pas de traduction littérale, mais dans le cadre de ce partenariat unique, la signification du nom devient « des lieux exceptionnels pour de nombreux peuples ».

Whitecap Dakota First Nation

Profitez de la vue spectaculaire sur le parcours de golf primé et la vallée de la rivière Saskatchewan Sud depuis la piscine intérieure sur le toit du tout récent Dakota Dunes Resort & Casino. Situé au sud de Saskatoon, le complexe de 155 chambres est un hommage à son patrimoine autochtone par le truchement de ses bordures de fenêtres angulaires et ses panneaux de bois extérieurs faisant écho au tipi traditionnel. Ce clin d'œil à la culture se reflète dans le design artistique des chambres de l'hôtel.

Ce centre de villégiature est doté d'une gamme complète de services, dont un centre de conférence de près de 10 000 pi², le Moose Woods Home Fire Grill, qui offre une expérience culinaire « de la ferme à la table », et un couloir d'exposition menant à la boutique de cadeaux Wanuskewin, où vous pouvez vous procurer de l'artisanat authentique fabriqué par des artisans locaux des Premières Nations.



© Wanuskewin Heritage Park

Pendant votre séjour, tentez votre chance au jeu au Dakota Dunes Casino ou sortez les bâtons pour jouer une partie de golf au Dakota Dunes Golf Links, un parcours de 18 trous. Vous pouvez également réserver votre place au Dakota Dunes Adventures pour vivre une expérience culturelle autochtone authentique.

Wanuskewin Heritage Park



Lieu de rassemblement de toutes les nations des Plaines du Nord depuis plus de 6400 ans, le parc patrimonial Wanuskewin est le plus ancien site de fouilles archéologiques du Canada. Cette attraction phare est également en voie d'être classée sur la liste des sites du patrimoine mondial de l'UNESCO. Empruntez le Path of the People, explorez le Trail of Discovery et parcourez la prairie à l'est le long du Trail of the Buffalo pour faire un voyage dans le passé. Suivez le sentier Bison Viewing Trail jusqu'au point de vue où vous pourrez apercevoir le troupeau grandissant de Wanuskewin; ces bisons sont tous descendants des 1 000 derniers bisons présents dans les prairies avant leur quasi-extinction dans les années 1870.



© Fort Carlton Provincial Historic Park

Grâce à la programmation immersive du centre et aux expositions élargies, découvrez l'importance culturelle de l'animal, ainsi que le rôle qu'il a joué dans une découverte archéologique majeure. On attribue à l'activité des bisons la découverte d'un pétroglyphe vieux de 1 200 ans. Des fouilles minutieuses ont permis de découvrir l'outil en pierre utilisé pour graver l'image rupestre, ainsi que trois autres pétroglyphes.

Goûtez à la cuisine autochtone traditionnelle agrémentée d'une touche contemporaine au restaurant réaménagé ou visitez la boutique de souvenirs et la galerie d'art bien entretenues. Offrez-vous une soirée spéciale lors de l'un des repas Han Wi Moon, très appréciés dans le parc. Ce populaire événement culinaire extérieur propose aux convives un repas décadent préparé à partir d'ingrédients locaux et recherchés, servi au coucher du soleil, suivi d'une veillée de contes autour du feu de camp.

Le parc offre également des visites archéologiques, des marches guidées d'identification des plantes indigènes et des nuitées en tipi.

Beardy's & Okemasis' Cree Nation

Pêmiska Tourism invite les visiteurs à découvrir la culture et l'hospitalité de la nation crie et à écouter des histoires inédites sur le passé de la Saskatchewan en visitant la Première Nation crie de Beardy et Okemasis.

Les nuitées de camping de luxe, la cuisine autochtone (découvrez les secrets de la fabrication du bannock!), et les danses et représentations culturelles ne sont que quelques-unes des activités touristiques offertes.



© Dakota Dunes Golf Links

Une portion de 30 km du sentier transcanadien traverse la communauté et se rend au parc provincial Fort Carlton. Le sentier forestier pittoresque est parfait pour les randonnées, l'équitation, et les aventures en vélo de montagne ou en VTT.

Écoutez Ernie Walker raconter comment les bisons du parc patrimonial Wanuskewin ont contribué à une découverte archéologique majeure sur le site.





Good Spirit Lake Provincial Park



Pick a Park

At these 11 provincial parks and recreation sites in central and southeast Saskatchewan, opportunities abound for boating and watersports, fishing, canoeing, kayaking and sunny summer days at the beach. Find that perfect spot to pitch a tent at one of the great campgrounds, explore the park on a nature hike or hit some balls at a nearby golf course.

1 Parc provincial Good Spirit Lake

📍 Lac Good Spirit, 48 km au nord-ouest de Yorkton

Hébergement : camping (sites Camp-Easy – une tente et deux yourtes), Good Spirit Golf Resort

Commodités et attractions à proximité : plage, golf (Good Spirit Golf Resort), randonnée pédestre (sentier transcanadien), disque-golf, mini golf (PAR-TICI-PUTT Mini Golf & Rentals), pêche, location de bateaux et d'équipements (PAR-TICI-PUTT Mini Golf & Rentals)

2 Parc provincial The Battlefords

📍 Lac Jackfish, 39 km au nord de North Battleford

Hébergement : camping, Jackfish Lodge Golf & Conference Centre

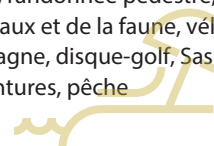
Commodités et attractions à proximité : plage, golf (Jackfish Lodge Golf & Conference Centre), randonnée pédestre, vélo de montagne, mini golf (Lakeshore Mini Golf), disque-golf, pêche, location de bateaux (Beachside Boat Rental)

3 Parc provincial Blackstrap

📍 Lac Blackstrap, 40 km au sud-est de Saskatoon

Hébergement : camping (sites Camp Easy – deux yourtes), Blackstrap Glamping Resort

Commodités et attractions à proximité : plage, randonnée pédestre, observation d'oiseaux et de la faune, vélo de montagne, disque-golf, Sask Aquatic Adventures, pêche



4 Parc provincial Pike Lake

📍 Lac Pike, 30 km au sud-ouest de Saskatoon

Hébergement : camping (sites Camp Easy – une yourte), Night Owl Camping Cabins

Commodités et attractions à proximité : plage, randonnée pédestre, piscine et glissade d'eau (accessible en fauteuil roulant), observation d'oiseaux et de la faune, mini golf (Pike Lake Minigolf), disque-golf, location de vélos, pêche

5 Parc provincial Moose Mountain

📍 Lac Kenosee, 23 km au nord de Carlyle

Hébergement : camping, Kenosee Inn and Cabins

Commodités et attractions à proximité : plage, golf (Golf Kenosee, White Bear Lake Golf Course – à l'extérieur du parc), randonnée pédestre, observation d'oiseaux et de la faune, vélo de montagne, pêche, disque-golf, équitation (Kenosee Lake Riding Academy), mini golf (Masters Mini Golf), location de bateaux et d'équipement, Prairie Dog Drive In Theatre, Sask Aquatic Adventures, Parc historique provincial Cannington Manor



Parc provincial Crooked Lake



Rowan's Ravine Provincial Park

6 Parc provincial Echo Valley

📍 Lac Echo/Lac Pasqua, 8 km à l'ouest de Fort Qu'Appelle

Hébergement : camping (sites Camp-Easy – trois yourtes)

Commodités et attractions à proximité : plage, pêche, randonnée pédestre, observation d'oiseaux et de la faune, mini-golf (Echo-Par Mini Golf), golf (Echo Ridge Golf Course – à l'extérieur du parc), station piscicole Saskatchewan Fish Hatchery

7 Parc provincial Katepwa Point

📍 Lac Katepwa, 17 km au sud-est de Fort Qu'Appelle (parc de fréquentation diurne – entrée gratuite)
Lac Katepwa, 17 km au sud-est de Fort Qu'Appelle

Hébergement : Sundays Log Cabins, Katepwa Beach Hotel

Commodités et attractions à proximité : plage, pêche, randonnée pédestre, golf (Katepwa Beach Golf Club), disque-golf, observation d'oiseaux et de la faune

8 Parc provincial Crooked Lake

📍 Lac Crooked, 40 km au nord de Broadview/ de la Transcanadienne

Hébergement : camping (sites Camp Easy – une yourte)

Commodités et attractions à proximité : plage, pêche, randonnée pédestre, observation d'oiseaux et de la faune, golf (Last Oak Golf and Country Club – à l'extérieur du parc, dans la Première Nation de Cowessess)



Pike Lake Provincial Park

9 Parc provincial Buffalo Pound

📍 Lac Buffalo Pound, 33 km au nord-est de Moose Jaw

Hébergement : camping (sites Camp Easy – deux yourtes; camping en hamac)

Commodités et attractions à proximité : plage, vélo de montagne (Fresh Trails Mountain Bike Skills), randonnée pédestre, piscine (accessible aux fauteuils roulants), observation d'oiseaux et de la faune (aire d'interprétation Nicolle Flats Interpretive Area), mini-golf (Squirrely Putt & Play), disque-golf, pêche, troupeau de bisons

10 Parc provincial Rowan's Ravine

📍 Lac Last Mountain, 46 km au nord-ouest de Craven

Hébergement : camping, G & S Marina Outfitters

Commodités et attractions à proximité : plage, pêche, randonnée pédestre, observation d'oiseaux et de la faune, Wild Waves Waterpark, mini golf (Rowan's Ravine Mini Golf Course)

11 Aire de récréation Regina Beach

📍 parc de fréquentation diurne – entrée gratuite

📍 Lac Last Mountain, 50 km au nord-ouest de Regina

Commodités et attractions à proximité : plage (accessible avec un tapis de plage et un fauteuil roulant de plage flottant), Sask Aquatic Adventures, pêche, randonnée pédestre, observation d'oiseaux et de la faune, golf (Regina Beach Golf Club)

CONSEIL DE VOYAGE

Pour effectuer une réservation dans un parc provincial, visitez parks.saskatchewan.ca (en anglais) ou composez le numéro sans frais 1-833-7 SK PARK (1-833-775-7275). Pour renseignements généraux, composez le numéro sans frais 1-800-205-7070.



Cochin Lighthouse

Joyaux cachés et attractions en bord de route

C'est l'heure d'une balade en voiture! Empruntez les routes principales et les routes de campagne de la province, vous y découvrirez des paysages impressionnants et des communautés accueillantes. Surveillez ces joyaux cachés et ces attractions de bord de route dignes d'un égoportrait lors de vos déplacements.



Sesula Mineral and Gem Museum and Rock Shop



Mac the Moose

Phare de Cochin

Cochin

Une province sans accès à la mer est le dernier endroit où vous vous attendriez à trouver un phare, mais si vous vous rendez à Cochin, vous en verrez un de vos propres yeux. Le phare de Cochin a été construit en 1988 sur Pirot Hill, surplombant les lacs Jackfish et Murray. Gravissez les 153 marches jusqu'en haut de la colline pour visiter la structure et vous y découvrirez une vue époustouflante sur le paysage environnant et le ciel des Prairies qui s'étend à perte de vue.

Le plus grand bunnock du monde

Macklin

Si vous ne savez pas ce qu'est un bunnock, faites un tour à Macklin et admirez la plus grande sculpture d'un bunnock du monde, laquelle est également un centre d'information touristique. Le bunnock est un os de la cheville d'un cheval qu'on utilise dans un jeu du même nom. Chaque année, la ville accueille un tournoi de championnat du monde qui attire plus de 1000 compétiteurs.



World's Largest Bunnock

Sesula Mineral and Gem Museum and Rock Shop

Radisson

Rappelez-vous le plaisir que vous éprouviez, enfant, à trouver une belle pierre à la plage ou au détour d'un sentier? Au Sesula Mineral and Gem Museum and Rock Shop de Radisson, revivez cette fascination et découvrez une foule de pierres précieuses et de minéraux. Le musée possède également le seul bébé T. rex du Canada en exposition permanente. Lancé en 2016 par Judah Tyreman, âgé de 12 ans à l'époque, et sa petite sœur Avi, le musée est un paradis pour les amateurs de pierres ou toute personne qui aime passer du temps à découvrir quelque chose d'inhabituel et de nouveau.

Saskatchewan Baseball Hall of Fame and Museum

Battleford

Prenez une photo avec le plus grand bâton de baseball du Canada au musée et temple de la renommée du baseball (Baseball Hall of Fame) de la Saskatchewan à Battleford. Avec plus de 4000 documents d'archives, le musée met en lumière la riche histoire du baseball de la province, une histoire qui remonte à 1879.

Sur les traces de l'histoire

Le sentier Louis Riel (Louis Riel Trail) est un trajet de 364 km qui va de Regina à Prince Albert en passant par Saskatoon. La route est nommée en l'honneur de Louis Riel, qui a dirigé les Métis et les Premières Nations alliées dans la défense de leurs terres pendant la Résistance du Nord-Ouest de 1885. Louis Riel a été capturé par les forces gouvernementales et emmené à Regina, où il a été jugé et exécuté pour trahison. Les sites situés le long du sentier Louis Riel marquent des épisodes de la résistance et mettent en lumière les histoires des peuples métis et des Premières Nations.



Batoche National Historic Site

Lieu historique national de Batoche

À Rosthern, empruntez la route 312 en direction est, puis suivez la route 225 pour vous rendre au lieu historique national de Batoche. Découvrez l'histoire par les expériences des Métis qui cultivaient des terres le long de la rivière Saskatchewan Sud et dont le mode de vie a été bouleversé à la fin des années 1800. Les visites estivales guidées et autoguidées passent par les maisons restantes, l'église Saint-Antoine-de-Padoue et le presbytère restaurés, et le site de la bataille de Batoche, où les résidents ont défendu leurs terres pendant la Résistance du Nord-Ouest de 1885. Les visiteurs sont invités à planifier leur visite et à consulter le site Web de Parcs Canada, pc.gc.ca, pour

connaître les heures d'ouverture.

Centre d'interprétation régional de Duck Lake

C'est à l'aide d'expositions, d'activités et d'artefacts que sont racontés les récits liés à l'histoire de la Résistance du Nord-Ouest, des Premières Nations, des Métis et des colons, entre 1870 et 1905. Le Centre comprend une tour de 24 m, une plateforme d'observation, une cour présentant des sculptures et une aire de pique-nique.



Fort Battleford National Historic Site



Fort Carlton Provincial Historic Park

Parc provincial Fort Carlton

À Duck Lake, empruntez la route 212 en direction ouest pour vous rendre au parc provincial Fort Carlton. Station importante pour la Compagnie de la Baie d'Hudson et lieu de négociation du Traité no 6, Fort Carlton a été ravagé par un incendie et a été détruit lors d'une évacuation précipitée qui a eu lieu pendant la Résistance du Nord-Ouest. Aujourd'hui, le site comprend une palissade reconstituée, un magasin de traite, un entrepôt de fourrures et de provisions, les quartiers des commis et un campement de tipis. Des programmes d'interprétation et des activités pratiques sont proposés pendant l'été.

SENTIERS DE 1885

Ces lieux historiques nationaux et parcs historiques provinciaux font partie de l'initiative interprovinciale des « Sentiers de 1885 » (trailsof1885.ca). Voici quelques autres sites de la Saskatchewan qui font partie du trajet :

- Lieu historique national du Fort
- » Battleford
- » Humboldt & District Museum
- » Humboldt & District Gallery
- » Premier emplacement de Humboldt
- » Lieu historique national du Canada de la
- » Maison Marr
- » Centre du patrimoine de la GRC
- » Lieu historique national de la Bataille-de-la-
- » Coulée-des-Tourond / Fish Creek



Gadwall ducks

« La Saskatchewan est l'usine à canards de l'Amérique du Nord, de sorte qu'un pourcentage très élevé des canards nord américains naissent et grandissent ici. »
- STAN SHADICK, SASKATOON CUSTOM BIRD TOURS

Explorer la diversité ornithologique en Saskatchewan



Whooping cranes

Stan Shadick a vu plus d'espèces d'oiseaux en Saskatchewan que quiconque. Il a commencé à observer les oiseaux à l'âge de six ans et, aujourd'hui, des décennies plus tard, il passe son temps à partager sa passion et son expertise. « Il y a toujours quelque chose à voir », a déclaré M. Shadick.

En tant qu'exploitant de Saskatoon Custom Bird Tours, M. Shadick organise une cinquantaine d'excursions ornithologiques dans toute la province. La durée des excursions varie de quelques heures à plusieurs jours.

Il travaille bénévolement comme guide ornithologique et reverse les frais de visite à Living Sky Wildlife Rehabilitation, un organisme de sauvetage situé à Saskatoon qui vient en aide aux mammifères et aux oiseaux blessés ou orphelins.

L'ornithologie dans les Prairies

La Saskatchewan est bien connue pour ses paysages de prairie. Les terres herbeuses et les cours d'eau de ces plaines abritent une flore et une faune variées, dont de nombreux oiseaux particuliers. Stan Shadick décrit la zone comme « un habitat très spécial, que l'on ne trouve pas dans la plupart des autres régions du Canada ».

Les milieux humides des prairies sont constitués de petits plans d'eau peu profonds qui forment la région des fondrières des Prairies. Ces marmites glaciaires sont l'habitat de reproduction de la sauvagine. « La Saskatchewan est l'usine à canards de l'Amérique du Nord, de sorte qu'un pourcentage très élevé des canards nord américains sont nés et élevés ici, en Saskatchewan », a déclaré M. Shadick.

Au printemps, dans les prairies de cette région, Stan Shadick guide les groupes vers un lek actif, qui est le lieu de reproduction du tétras à queue fine. Cette excursion matinale permet aux ornithologues d'entendre les tétras danser dans l'obscurité avant de les apercevoir. Les pattes des oiseaux ronronnent en foulant le sol et les plumes de leur queue résonnent tel un claquement d'os rythmé. Le son est envoûtant.

Dès les premières lueurs du jour, les ornithologues pourront observer les formes arquées que ces tétras dansants créent avec leur corps, lorsqu'ils tendent leurs ailes et les recourbent vers le bas. « C'est vraiment impressionnant à voir », a déclaré M. Shadick.

Un oiseau pour chaque saison

Lorsqu'il s'agit d'observer les oiseaux, il n'y a pas que les lieux qui comptent. C'est aussi une question de période de l'année. Shadick suggère aux personnes curieuses d'observer les oiseaux en Saskatchewan de s'aventurer pendant les différentes saisons pour découvrir la meilleure variété d'oiseaux. Les migrations de printemps et d'automne sont deux des périodes les plus intéressantes pour l'ornithologie en Saskatchewan. « Nous sommes essentiellement situés à l'endroit où deux ou trois voies de migration différentes se rencontrent et s'entrecroisent », a souligné M. Shadick. Cela signifie que la Saskatchewan accueille à la fois des oiseaux de l'est et de l'ouest de l'Amérique du Nord.

À l'automne, il est possible d'observer les majestueuses grues blanches en migration, qui font escale en Saskatchewan avant de se diriger vers le sud. Ces oiseaux en voie de disparition sont un spectacle à admirer, car ils sont parmi les plus grands d'Amérique du Nord. La population de l'espèce est estimée à moins de 800 individus à l'état sauvage, mais elle était descendue à une vingtaine d'individus dans les années 1940. Lors de la visite d'observation de la grue blanche de M. Shadick, les participants prendront connaissance des incroyables efforts de conservation



Stan Shadick

entrepris pour accroître la population de l'espèce.

Lorsque les températures baissent, les oiseaux arctiques migrent du nord vers la province. En hiver, la Saskatchewan a l'une des plus fortes concentrations de harfangs des neiges par rapport à n'importe quel autre endroit du monde. Pendant les mois chauds de l'été, de nombreux lacs de la Saskatchewan deviennent des points chauds pour les oiseaux de rivage. « Les habitats des oiseaux de rivage de la Saskatchewan sont parmi les meilleurs en Amérique du Nord », a déclaré M. Shadick, qui a cité le lac Chaplin comme point d'intérêt particulier.

Il est désigné comme l'une des zones importantes pour la conservation des oiseaux de la Saskatchewan, en partie parce que ce lac attire un très grand nombre d'oiseaux de rivage et constitue un lieu de reproduction pour le rare pluvier siffleur.

Au delà des Prairies

Tout au long de l'année, M. Shadick accompagne les ornithologues dans les régions les plus pittoresques de la Saskatchewan, des dunes aux forêts en passant par les prairies. « La diversité des habitats de la Saskatchewan explique pourquoi on peut observer autant d'oiseaux différents dans la province », a souligné M. Shadick. Il organise des excursions vers des lacs et des réserves ornithologiques uniques, notamment la plus ancienne réserve d'oiseaux migrateurs du Canada, au lac Last Mountain.

Il est également possible d'explorer la forêt boréale septentrionale, où l'on peut observer des oiseaux tels que la chouette épervière et le lagopède des saules, ainsi que les régions subalpines du sud ouest de la province, notamment les collines Cypress Hills.

C'est l'un des endroits préférés de Stan Shadick pour observer les oiseaux. « Du point de vue biologique, il s'agit d'une région isolée des Rocheuses, ce qui explique que l'on trouve beaucoup d'oiseaux subalpins dans les Cypress Hills, ainsi que des oiseaux particuliers », a déclaré M. Shadick. « Le moucherolle des ravins est un très joli gobe mouches dont la poitrine est assez jaune. Nous pensons qu'il s'agit du seul lieu de nidification au Canada pour cette sous espèce particulière de moucherolle occidentale. » Après avoir passé sa vie à observer les oiseaux, M. Shadick dit qu'il aperçoit une nouvelle espèce une fois par année ou tous les deux ans en Saskatchewan.

Il trouve toujours passionnant de voir une rareté dans la province. Cependant, ce qui lui importe le plus, c'est d'amener les gens à observer la diversité des oiseaux, en leur montrant comment reconnaître les caractéristiques uniques de nos amis à plumes, tout en écoutant attentivement leurs chants distincts.

Liste des oiseaux de Stan

Sortez vos jumelles et cochez les espèces que vous apercevez – certaines communes en Saskatchewan, d'autres rares ou en voie de disparition – sur votre liste d'oiseaux à observer :

PRINTEMPS

ÉTÉ

AUTOMNE

HIVER



En savoir plus sur les excursions ornithologiques de Stan.



Réalisez des créations en argile chez Freba Pottery



Sur la route Yellowhead (route 16), entre Dafoe et Wynyard, se trouve un petit bâtiment en bois sur lequel on peut lire « Freba Pottery ». À l'intérieur, les étagères sont garnies de magnifiques céramiques faites à la main. S'il n'y a personne, pas de problème : il suffit de laisser de l'argent comptant ou de transférer des fonds à la propriétaire de la boutique.

De nos jours, il est rare qu'un magasin fonctionne selon un système d'honneur. C'est peut-être quelque chose que l'on ne peut trouver que dans un endroit comme la Saskatchewan rurale, où, comme le dit la propriétaire Marea Olafson, « un peu de confiance va loin ». Mme Olafson a ouvert la boutique Freba Pottery en 2013, en laissant la porte ouverte et en misant sur la bonté des inconnus. Elle s'est inspirée d'une visite dans un studio en Colombie Britannique, qui fonctionnait également selon un système d'honneur. De retour en Saskatchewan, Mme Olafson s'est initiée à l'art de la poterie.

Freba Pottery ne se résume pas à un simple magasin en bord de route. Marea Olafson a fait de sa passion une expérience immersive.

Lancée en janvier 2023, Elemental Claycation est une retraite de poterie permettant à des groupes de personnes de tisser des liens grâce à la créativité. Les visiteurs sont logés dans un espace partagé dans le grenier récemment rénové d'une maison patrimoniale de 104 ans, à quelques pas de la pittoresque boutique de poterie.

Le forfait comprend également un menu élaboré qui met en valeur les producteurs alimentaires de la Saskatchewan et les options saisonnières, préparé par la chef locale Adrienne Jackson. Tout au long de la fin de semaine, les invités apprennent à réaliser leurs propres tasses et bols, à émailler leurs créations et à charger et décharger le four à poterie.

À la fin de la retraite, les participants repartiront avec le souvenir d'une expérience inoubliable et leur propre poterie.



Acheter local dans les régions rurales de la Saskatchewan

Lorsqu'il s'agit de faire du magasinage en dehors des sentiers battus en Saskatchewan, partout vous trouverez de charmantes boutiques pittoresques tenues par des commerçants chaleureux et accueillants. Arrêtez-vous en chemin ou planifiez une excursion pour découvrir l'un de ces joyaux cachés.

Kindr Surprises Antiques

Davidson

Installée dans une superbe grange au toit à quatre versants près de Davidson, Kinder Surprises Antiques est remplie d'objets magnifiquement exposés. Chaque trésor a sa propre histoire, des antiquités aux pièces de construction récupérées, en passant par la verrerie et le mobilier. Promenez-vous dans la rue principale bordée de bâtiments patrimoniaux, dont une école à classe unique et une église.

Becky's Place

Fort Qu'Appelle

Gérée par des propriétaires autochtones, Becky's Place est une boutique de commerce de détail et d'artisanat unique en son genre située à Fort Qu'Appelle. Vous pouvez vous y procurer des cadeaux perlés, des jupes et chemises à ruban, des couvertures et des courtépentes en étoile, ainsi que des œuvres d'art et des sculptures originales faites par des artisans locaux.

Hand Wave Gallery & Craft Shop

Meacham

Depuis près de 40 ans, la boutique Hand Wave Gallery & Craft Shop expose les œuvres des artisans de la Saskatchewan dans sa galerie à Meacham. On peut notamment y découvrir des poteries, de l'art textile, des boiseries, des bijoux, des sculptures, des livres d'art, des vitraux, du verre soufflé et fondu, des gravures, de la photographie et des courtépentes.

Sisters' Boutique & Bistro

Montmartre

Faites d'abord une pause pour prendre un égoportrait devant la fameuse réplique de la tour Eiffel de Montmartre avant d'entrer dans la boutique Sisters' Boutique & Bistro pour trouver des vêtements et des accessoires pour dames, ainsi que des objets d'art, bijoux, objets de collection et meubles rustiques.

The Little Glass Hut

Lebret

À Lebret, l'atelier boutique The Little Glass Hut propose des vitraux faits à la main, des pierres de gué, de la poterie, des courtépentes, de la photographie, des tableaux et des bijoux.

Prairie Girl Gallery & Gift Boutique

Moosomin


La Prairie Girl Gallery & Gift Boutique est une galerie, une boutique et un centre d'art situés dans l'édifice historique McNaughton à Moosomin. Venez découvrir des objets d'artisanat faits à la main par les artisans de la Saskatchewan, ainsi que les œuvres originales du propriétaire, l'artiste et musicien Eli Barsi.



Little Manitou Lake



Little Manitou Art Gallery



Danceland

Flotter dans les eaux thérapeutiques de Manitou Beach

Vantée comme la « mer Morte du Canada », Manitou Beach est un village de tourisme construit sur les rives des eaux riches en minéraux du lac Little Manitou. Située approximativement à mi-chemin entre Regina et Saskatoon, et à quelques minutes seulement de la municipalité de Watrous, Manitou Beach est l'endroit idéal pour un après-midi de détente au bord de l'eau ou pour une escapade thérapeutique d'une fin de semaine.

Selon la légende, les fameuses propriétés curatives du lac ont été découvertes par un groupe d'Autochtones qui traversait la région. Certains membres du groupe, souffrant de la variole et de la fièvre, se sont arrêtés au lac et ont découvert que l'eau soulageait leurs symptômes et les ramenait à la santé.

Aujourd'hui, le lac Little Manitou est réputé pour les bienfaits apaisants et revigorants qu'il procure à ses baigneurs. À la différence d'autres plans d'eau en Amérique du Nord, le lac Little Manitou attire des personnes du monde entier en raison de son intense concentration en minéraux et de sa remarquable flottabilité; il est impossible de couler dans ces eaux. N'hésitez pas à venir pour une baignade et en faire l'expérience.

Pour profiter des eaux thérapeutiques dans un espace intérieur, visitez le Manitou Springs Resort & Mineral Spa. Détendez-vous et décompressez en vous immergeant dans la piscine d'eau minérale chauffée. Prochaine étape : Serenity Massage & Esthetics, le centre de spa du complexe qui offre une gamme complète de services de ressourcement. Cet hôtel de 105 chambres dispose également d'une boutique de cadeaux, d'un centre de conditionnement physique et de quelques options gastronomiques, dont un café au bord de la piscine qui dispose d'un vaste patio extérieur, ou encore le Water's Edge Restaurant and Lounge où l'on peut admirer le magnifique panorama du lac.



Oda Coffee + Wine Bar

À seulement quatre rues du spa se trouve le Danceland, un petit bijou d'histoire au cœur du monde moderne. Construite en 1928, cette salle de danse à l'ancienne était une attraction populaire pour les Saskatchewanais en quête d'une soirée de divertissement. Il s'agit de l'une des rares pistes de danse encore existantes construites sur une structure faite de crin de cheval, ce qui, dit-on, procure une expérience de danse inégalée. Profitez d'un des événements de fin de semaine pour enfiler vos chaussures de danse et vous laisser aller au rythme de représentations de polka, de musique latine et de big band.

Et ce n'est qu'un début. Les visiteurs peuvent passer un après-midi à explorer ce village touristique, avec ses restaurants et ses boutiques uniques au bord du lac. La Little Manitou Art Gallery expose les œuvres de plus de 100 artistes de la Saskatchewan dans sept pavillons d'exposition aménagés au cœur d'un jardin. Chaque samedi de juillet et d'août, on y organise également des spectacles de musique.

Grâce à ses éclectiques attractions culturelles et à ses nostalgiques joyaux cachés reflétant le souvenir d'une époque où les trains d'excursion amenaient les vacanciers dans la région pour se détendre et se divertir, Manitou Beach ne manquera pas de vous offrir une escapade permettant de vous ressourcer, et de restaurer votre corps et votre esprit.

LE SAVIEZ-VOUS?

Depuis les années 1950, les amateurs de superproductions cinématographiques se rendent au Salty Cinema Drive-In Theater (anciennement Jubilee Drive in Theatre) pour assister à des projections. Il s'agit de l'un des derniers ciné-parcs en Saskatchewan. L'expérience est tout droit sortie d'une époque révolue, tout en offrant la qualité optimale de la projection numérique. Le cinéma dispose également d'une salle intérieure de 24 places.

Aventures en Saskatchewan avec Andrew Hiltz

Le Saskatchewaner Andrew Hiltz a voyagé dans l'ensemble de la province. Voici quelques-uns de ses principaux arrêts et de ses joyaux cachés préférés, ainsi que quelques lieux qui figurent toujours sur sa liste d'endroits en Saskatchewan à visiter absolument.



Redberry Lake Biosphere Region
REDBERRY LAKE REGIONAL PARK

La Réserve de la biosphère du Lac-Redberry est la seule biosphère de l'UNESCO située en Saskatchewan. Elle abrite une réserve d'oiseaux fédérale protégée. Son paysage divers comprend un lac profond de sulfate de magnésium, des lacs d'eau douce, des prairies naturelles et des marais. Environ 200 espèces d'oiseaux naturelles, notamment des espèces en voie de disparition comme les grues blanches, Beaver Grill à proximité de Hafford : The Crooked Bush, Beaver Grill Express (North Battleford), Dejma's Curry House (North Battleford) et Betty's Diner (Blaine Lake).

Back2Nature Wellness and Adventures propose un « voyage intérieur en plein air » dans le but de cultiver la conscience de soi et la pleine conscience, et d'approfondir la connexion avec soi-même grâce à des aventures de bien-être guidées. L'entreprise propose des expériences de sauna baril chauffé au bois, des tours de planche à pagaie illuminée de nuit ou dans le noir, ainsi que des retraites de plusieurs jours en formule tout inclus.



Blackstrap Glamping Resort
BLACKSTRAP PROVINCIAL PARK

Le Blackstrap Glamping Resort est situé au cœur du parc provincial Blackstrap. Les quatre dômes de luxe du complexe sont entourés d'un paysage naturel magnifique où une variété d'activités de plein air est proposée tout au long de l'année. Les dômes sont entièrement équipés afin d'y retrouver le confort de la maison, jusqu'au peignoir et aux pantoufles. D'autres arrêts au parc provincial Blackstrap : Little Kahuna's Beach Café et Tiki Bar.



SASKATOON



Back2Nature Wellness and Adventures
SASKATOON AND AREA

Situé non loin de Saskatoon, Champêtre County est un centre de villégiature et un espace événementiel sur le thème de la campagne qui donne à ses invités l'impression d'avoir été transportés dans le passé. L'hébergement confortable du ranch, les activités familiales, la grange de petits animaux, le saloon et le café font de Champêtre County le lieu idéal pour un mariage, une retraite, une réunion familiale ou une simple escapade de quelques jours. Autres arrêts à proximité de St. Denis : Wander's Tiny Farm.

Grâce à son approche mobile, le Wandering Market est au cœur du mouvement d'achat local. L'entreprise de Moose Jaw livre chaque semaine des produits de plus de 180 producteurs de la Saskatchewan — des produits frais cultivés localement ainsi que des produits de boulangerie et des produits artisanaux — à des adresses à l'échelle de la province. Autres arrêts à Moose Jaw et dans les environs : Moose Jaw Cultural Centre et Mae Wilson Theatre, Moose Jaw Trolley Company, Glamping Resorts Ltd. (lac Buffalo Pound), Saskatchewan Burrowing Owl Interpretive Centre, The Mad Greek et Nicolle Flats Interpretive Area (parc provincial Buffalo Pound).



The Wandering Market
MOOSE JAW




Champêtre County
ST. DENIS

St. Denis

Blackstrap Provincial Park

Buffalo Pound Lake

Moose Jaw



Wheatland Express Excursion Train
CUDWORTH/WAKAW

Le Wheatland Express Excursion Train circule sur le chemin de fer d'intérêt local du Wheatland Railway le long de la route 2, entre les villages de Cudworth et Wakaw. Dégustez un bon repas, divertissez-vous et prenez le temps de vous détendre et d'admirer le paysage vallonné de la prairie. Les promenades thématiques comprennent des dégustations, des meurtres mystérieux et peut-être même un braquage de train. En 2022, Wheatland Express a ajouté une voiture accessible aux fauteuils roulants pour les passagers à mobilité réduite. Une expérience de voitures-lits avec des forfaits d'hébergement pour la nuit est en cours de développement. Autres arrêts près de Cudworth et Wakaw : Parc régional Wakaw Lake et Dancing Sky Theatre (Meacham).

Southey



Italian Star Deli
REGINA

100 g de charcuteries. 50 g de provolone. Fromage feta, pesto de basilic, piments banane, tartina de bomba épicée maison et pain frais préparé localement. Réunissez ces ingrédients et vous obtenez les sandwiches « légendaires » de l'Italian Star Deli. Après 57 ans d'existence, l'Italian Star Deli a emménagé dans des locaux plus spacieux, avec des produits d'épicerie spécialisés, des plats prêts à emporter, un rayon charcuterie considérablement élargi et un bar espresso. Autres arrêts à Regina : le marché fermier Regina Farmers' Market, Cedar Creek Gardens et Milky Way Ice Cream.

Lumsden

REGINA

Vibank



Wolseley



Twilite Drive-In Theatre
WOLSELEY



Moosomin

Quelques arrêts supplémentaires :

- Réserve nationale de faune du Lac-Last Mountain/Last Mountain Bird Observatory **Parc régional Last Mountain**
- YDB Scoops **Yorkton**
- Happy Hollow Corn Maze près de **Lumsden**
- The Grotto **Vibank**
- Quill Lakes International Bird Area **Wynyard/Foam Lake**
- Cork & Bone Bistro **Moosomin**
- Ukrainian Museum of Canada **Saskatoon**
- Sunnyside Creamery **Martensville**
- Station Arts Centre **Rosthern**

Pour une soirée d'été teintée de nostalgie, assistez à la projection d'un film sur grand écran dans l'un des ciné-parcs de la province. La Saskatchewan compte cinq emplacements qui perpétuent ce passe-temps rétro. Ouvert en 1954, le Twilite Drive In Theater de Wolseley est une attraction locale depuis des décennies. Autres arrêts près de Wolseley : Swinging Bridge, The Wolseley Gallery, Grace & Thyme (Indian Head), Historic Bell Barn (Indian Head).



Jour de match en Saskatchewan



Venez acclamer votre équipe haut et fort lors des jours de match en Saskatchewan! Regina est le domicile du club de football des Roughriders de la Saskatchewan qui évoluent dans la Ligue canadienne de football (LCF), tandis que Saskatoon abrite le club de crosse Saskatchewan Rush Lacrosse qui affronte ses adversaires dans la Ligue nationale de crosse (LNC).

Les Roughriders de la Saskatchewan

Pour vous imprégner de l'esprit communautaire de Regina, assistez à un match de football des Roughriders de la Saskatchewan. Peu importe où vous vous trouvez au Canada, les amateurs affluent aux parties des Roughriders, mais il n'y a rien de tel que d'être assis dans le stade Mosaic, entouré de partisans. Rapportez à la maison un souvenir d'un jour de match lors d'une visite au Rider Store.

En 2022, la 109e édition de la Coupe Grey s'est déroulée à Regina, pour la quatrième fois

fois dans la ville et pour la première fois dans le nouveau stade Mosaic. Au cours de ses 100 ans d'existence, l'équipe des Roughriders de la Saskatchewan a remporté quatre championnats de la Coupe Grey, soit en 1966, 1989, 2007 et 2013.

Saskatchewan Rush

Ressentez l'enthousiasme croître quand l'équipe de crosse Saskatchewan Rush affronte les équipes de la Ligue nationale de crosse de partout en Amérique du Nord au SaskTel Centre. La saison se déroule de décembre à avril.

Arborez les couleurs de votre équipe de crosse préférée grâce à la marchandise officielle de Saskatchewan Rush offerte par la FEZ (Fan Experience Zone).

Depuis son transfert d'Edmonton à la Saskatchewan en 2016, l'équipe a remporté la Coupe des champions à deux reprises, d'abord lors de sa saison inaugurale à Saskatoon, puis à nouveau en 2018.

LACS ET PARCS À L'INFINI



CALENDRIER DES ÉVÉNEMENTS

Energy City EX & KCRA Rodeo
Estevan • 14 au 16 juin 2024

Cérémonies du crépuscule (GRC)
Regina • 1, 9, 16 et 23 juillet 2024

Shakespeare on the Saskatchewan Festival
Saskatoon • 2 juillet au 25 août 2024

Yorkton Exhibition Summer Fair
Yorkton • 3 au 6 juillet 2024

SaskTel Saskatchewan Jazz Festival
Saskatoon • 4 au 13 juillet 2024

North American Chuckwagon Championship
Lloydminster • 4 au 14 juillet 2024

Doukhobor Dugout House NHS Season
Opening: Blankets of Comfort
Blaine Lake • 6 juillet 2024

Spirit of Manitou Studio Trail
Watrous • 6 et 7 juillet 2024

Poundmaker Indigenous Performance Festival
Poundmaker Cree Nation • 9 au 11 juillet 2024

Lloyd Ex Fair
Lloydminster • 10 au 13 juillet 2024

Regina International Fringe Theatre Festival
Regina • 10 au 14 juillet 2024

Country Thunder Saskatchewan
Craven • 11 au 14 juillet 2024

Fort Carlton Trade Days
Fort Carlton Provincial Historic Park • 13 juillet 2024

Saskatchewan Festival of Words
Moose Jaw • 18 au 21 juillet 2024

Back to Batoche Days
Batoche National Historic Site • 18 au 21 juillet 2024

The Queen City Ex (REAL District)
Regina • 31 juillet au 4 août 2024

Saskatoon Fringe Festival
Saskatoon • 1 au 10 août 2024

Macklin World Bunnock Championship
Tournament
Macklin • 2 au 4 août 2024

Mid Summer's Art Festival
Fort Qu'Appelle • 3 août 2024

Cannington Fair
Cannington Manor Provincial Historic Park
4 août 2024

Saskatoon EX Saskatoon • 6 au 11 août 2024

Wind & Waves Festival
Parc provincial Rowan's Ravine
10 août 2024

North West Territorial Days
The Battlefords • 14 au 16 août 2024

Regina • 25 au 30 novembre 2024

Carlyle's Dickens Village Festival
Carlyle • 6 et 7 décembre 2024

Piapot Traditional Powwow
Piapot First Nation • 16 au 18 août 2024

Shake the Lake Outdoor Music Festival
(Conexus Arts Centre)
Regina • 23 et 24 août 2024


Regina Dragon Boat Festival
Regina • 30 et 31 août 2024

Nutrien Fireworks Festival
Saskatoon • 30 et 31 août 2024

Nuit Blanche
Saskatoon • 28 septembre 2024

Canadian Western Agribition

Pour obtenir de plus amples renseignements sur les événements organisés dans la province, visitez le site : tourismesaskatchewan.com/things-to-do/events (en anglais).



Communiquez avec les organisateurs pour obtenir les derniers renseignements



Lacs et parcs à l'infini

LÉGENDE

- Ville
- Village
- Route
- Numéro de la route
- Parc
- Plan d'eau
- Parc national/Lieu historique
- Parc provincial/Parc historique
- Parc régional

LISTE DES PARCS

- | | | |
|---|--|--|
| Lieu historique national Fort Livingstone | Parc provincial Clarence-Steepbank Lakes | Parc provincial Porcupine Hills |
| Lieu historique national Fort Pelly | Parc provincial Duck Mountain | Parc provincial Steele Narrows |
| Lieu historique national Frenchman Butte | Parc provincial historique Fort Pitt | Parc provincial Wildcat Hill |
| Parc national de Prince Albert | Parc provincial Great Blue Heron | Parc régional Big River |
| Site de récréation Bronson Forest | Parc provincial Greenwater Lake | Parc régional Brightsand Lake |
| Parc provincial Candle Lake | Parc provincial Makwa Lake | Parc régional Canwood |
| | Parc provincial Meadow Lake | Parc régional Emerald Lake |
| | Parc provincial Narrow Hills | Parc régional Hudson Bay |
| | | Parc régional Kipabiskau |
| | | Parc régional Charron Lake |
| | | Parc régional Little Loon |
| | | Parc régional Martins Lake |
| | | Parc régional Meeting Lake |
| | | Parc régional Memorial Lake |
| | | Parc régional Morin Lake |
| | | Parc régional Nipawin & District |
| | | Parc régional Pasquia |
| | | Parc régional St. Brieux |
| | | Parc régional Struthers Lake |
| | | Parc régional Sturgeon Lake |
| | | Parc régional Sturgis & District - Lady Lake |
| | | Parc régional Wapiti Valley |



© TENTIKS

Plaisir en famille dans la forêt boréale

Quelle est la dernière fois que vous avez fait une promenade dans le bois? Répondez à l'appel de la nature en famille au parc national de Prince Albert. Vous y découvrirez 3 875 km² de merveilles naturelles où le parc rencontre la forêt. L'une des destinations quatre-saisons les plus populaires de la Saskatchewan, c'est un endroit où vous pouvez visiter les contrées sauvages du Nord tout en jouissant du confort d'un gîte au bord d'un lac. Situé à environ 90 km au nord de Prince Albert, le village de villégiature de Waskesiu, situé dans le parc national de Prince Albert, offre un large éventail de services.



© Main Beach

Loisirs

Ici, les loisirs sont à l'honneur : randonnée pédestre, natation, golf et canot.

Grâce à plus de 150 km de sentiers de randonnée dans le parc, vous pouvez choisir votre propre chemin et avancer à votre rythme. Le parc national compte 19 sentiers de longueur et de difficulté variables; il est possible de faire de courtes promenades, des randonnées pédestres d'une journée ou des excursions d'une nuit dans l'arrière-pays. Tous les sentiers de randonnée pédestre, y compris le sentier Red Deer et le sentier de la Rivière Waskesiu, offrent des vues panoramiques à couper le souffle, une faune sauvage, une végétation luxuriante et de nombreux points d'intérêt. Allez à la plage et étendez une serviette dans le sable, plongez dans les eaux claires et peu profondes du lac, explorez le rivage à l'aide d'une planche à pagaie ou profitez des chaudes journées d'été sur un bateau ou pratiquez des activités telles que le ski nautique ou la planche nautique. En plus de la plage principale qui s'étend sur 600 mètres, et est située sur le lotissement urbain du lac Waskesiu, il y a sept autres plages à proximité accessibles par la route ou par voie d'eau.

Jouez au golf sur l'un des parcours les plus pittoresques et les plus difficiles de la province. Aménagé dans les années 1930, le terrain de golf de Waskesiu conçu par Stanley Thompson est un parcours de 18 trous sur un terrain vallonné bordé par une forêt mature. Pour ceux qui préfèrent le mini golf, Little AL's Mini Golf est un ajout récent au parc et fait partie de l'aire de loisirs réaménagée. On y trouve également des terrains de tennis et de pickleball au revêtement fraîchement refait, un nouveau terrain multisports, un jeu de galets, des installations de conditionnement physique extérieures, un parcours ninja pour les enfants et un terrain de bowling remis à neuf ayant plus de 70 ans d'existence. Le spikeball, la pétanque, les jeux d'échecs et de dames en plein air, le baby-foot, le tennis de table et le disque-golf (parcours dans l'aire de fréquentation diurne) sont d'autres activités qui sont offertes.

Venez découvrir l'histoire du célèbre défenseur de la nature Grey Owl à la librairie Friends of the Park, ou visitez sa cabane en personne lors d'une visite guidée offerte par le Waskesiu Marina Adventure Centre. À pied, en canot ou en bateau, faites le pèlerinage vers la cabane de bois rond située sur les rives du lac Ajawaan.

Après une journée d'activités en plein air, retrouvez le confort du foyer dans le lotissement urbain de Waskesiu. Achetez des vêtements d'été et des souvenirs dans des boutiques et magasins uniques, et savourez un délicieux repas dans l'un des nombreux restaurants locaux tels que Restaurant Pietro, Pete's Terrace



Restaurant ou encore Hecho en Waskesiu. Pour le dessert, passez au Big Olaf Sundaes pour un cornet de crème glacée à savourer en marchant le long du brise-lames qui surplombe la vaste plage du parc, ou en chemin vers le Twin Pine Cinema pour un film qui plaira à toute la famille.

Du site de camping au terrain de golf, et de l'arrière-pays à la plage, les possibilités de passer du temps en famille sont innombrables.



© Elk Ridge Resort

Camping et hébergement

Dans les limites du parc, il y a cinq terrains de camping dans l'avant-pays qui sont accessibles en voiture. Plantez votre tente ou garez votre véhicule récréatif (VR) dans l'un des deux principaux terrains de camping.

Le terrain de camping Red Deer, situé dans le lotissement urbain de Waskesiu, offre des services complets (raccordement aux réseaux d'aqueduc, d'égoûts et d'électricité) et comprend 161 emplacements pour VR et roulotte.

Le terrain de camping Beaver Glen est idéal pour le camping dans un décor sauvage en VR ou sous la tente. Situé en périphérie du lotissement urbain, il compte 200 emplacements, tentes

un chalet en A et une tente de prospecteur équipée de lits et de meubles sur un plancher surélevé – plaira à toute la famille.

Pour un environnement plus rustique ou un camping paisible au bord du lac, rendez-vous aux terrains de camping Narrows, Namekus Lake ou Sandy Lake. Munis d'un permis de séjour en arrière-pays, les visiteurs en quête d'aventure peuvent faire de la randonnée pédestre ou en canot, et camper dans les endroits éloignés du parc. On y trouve aussi 15 terrains de camping désignés situés en arrière-pays dans quatre aires de nature sauvage différentes.

Si vous préférez les commodités ou le luxe d'un hôtel, d'un appartement ou d'un chalet, vous pouvez loger dans l'un des établissements de luxe toutes saisons du parc, comme le Hawood Inn, le Lost Creek Resort, l'hôtel The Lakeview, les Kapisiwini Bungalows ou le Elk Ridge on the Lake.



© Little Al's Mini Golf



© Elk Ridge Resort

Elk Ridge Resort

Au bout de la route, juste à l'extérieur du parc, se trouve la propriété emblématique du Elk Ridge Resort. Profitez d'un confort de premier ordre grâce à un séjour dans l'une de ses options d'hébergement haut de gamme – le gîte, la cabane en bois rond, la maison de ville ou le chalet d'été. Commencez votre journée avec un massage ou une pédicure au Drift Spa & Wellness, avant de partir jouer une partie de golf sur le parcours de 27 trous de calibre « championnat », où il n'est pas rare d'apercevoir un wapiti au passage. Savourez une cuisine raffinée au cœur de l'élégance rustique au nouveau restaurant du centre de villégiature, le Fredrich. La terrasse du restaurant offre une vue spectaculaire sur l'étang.

Pour une expérience plus décontractée, rendez-vous au restaurant The Wyld at Elk Ridge situé dans le pavillon du terrain de golf.


C'est ici que se trouve également le Treeosix Adventure Parks de Waskesiu. Faites monter votre adrénaline en grimpaant jusqu'à 21 m au-dessus du sol lors d'une escapade de deux heures en tyrolienne. Les sept tyroliennes, le mur d'escalade extérieur, le parc de funambulisme sur sangle, la balançoire géante et le terrain de balle rebond (spikeball) vous feront découvrir la forêt sous un nouvel angle. Parmi les ajouts récents aux activités du camp, mentionnons la location de vélos électriques à pneus surdimensionnés.



📍 Prince Albert National Park



📍 Elk



📍 Common Loon



📍 River Otter



📍 Black Bear



📍 Red Fox



📍 Canada Lynx



📍 Grey Wolf

Photographier la faune au parc national de Prince Albert

Routes panoramiques

Si vous cherchez un moyen de parcourir de beaux paysages afin de trouver des animaux sauvages à photographier dans le parc national de Prince Albert, la solution la plus simple pourrait être de visiter l'une de ses nombreuses routes panoramiques! La route 263 est une route revêtue qui explore la zone de transition entre la forêt boréale et la forêt parc à trembles. Le sentier de la Péninsule Narrows suit la rive sud du lac Waskesiu et traverse plusieurs écosystèmes. Empruntez le passage Nord autour du lac Waskesiu sur le chemin Kingsmere. Ce chemin mène à de nombreux points de départ de sentiers dans le parc, y compris le sentier Grey Owl.

Sentiers magnifiques

Sarcourir ces magnifiques sentiers à pied à travers la forêt est un moyen agréable de découvrir la faune et la flore. Les nombreux sentiers permettent d'explorer différentes zones du parc. Peu importe vos ambitions ou votre niveau d'habileté, le parc national de Prince Albert a un sentier qui vous convient.

Moment parfait

L'heure dorée, le moment idéal – lorsque le soleil est bas sur l'horizon au coucher et au lever du soleil, c'est généralement un moment idyllique pour la photographie. Ces moments sont d'autant plus propices aux photographes animaliers, car de nombreux animaux sauvages du parc apparaissent à l'aube et au crépuscule.

Toute période de l'année est propice à la photographie de la faune dans le parc. Chaque saison offre des occasions photographiques uniques. Les renards et d'autres animaux sauvages ont des couleurs vives qui ressortent dans les décors enneigés de l'hiver. Les nouvelles pousses apparaissent au printemps et c'est la saison de la mise bas pour les bisons. L'été est luxuriant et actif. Les couleurs d'automne sont étonnantes – les mélèzes valent à eux seuls le voyage.



Les wapitis partout

Le parc est bien connu pour sa population de wapitis. C'est à l'automne qu'ils sont les plus actifs, pendant le rut. Les mâles sont plus agressifs pendant le rut, et on peut les apercevoir en train de se battre en entrechoquant leurs bois. Tendez l'oreille pour entendre le brame des wapitis.

Le respect de la faune

N'oubliez pas de garder une distance sécuritaire, soit d'environ 100 mètres pour les animaux de grande taille tels que les ours, les bisons ou les wapitis. Ne risquez pas votre sécurité. Utilisez un téléobjectif.

Des cerfs, des renards, des loups, des loutres et de nombreuses autres espèces animales peuvent également être observés dans le parc. Tous les animaux sauvages doivent être respectés. Il s'agit notamment de ne pas nourrir les animaux et de ne pas les poursuivre dans les bois.

Duane Larson explore la photographie de la faune dans le parc national de Prince Albert.





Des champs à la forge : découvrez le nord est de la Saskatchewan

« En tant que coutelier de deuxième génération, je voulais poursuivre l'héritage de mon père, mais avec un modèle différent », a déclaré M. Schiller, précisant que son père et lui se déplaçaient pour animer des ateliers. « Je voulais faire venir des gens ici et créer du tourisme au sein de la communauté. »

— GRANT SCHILLER, GRANT SCHILLER KNIVES



Chez Grant Schiller Knives, chaque atelier est plus qu'une simple leçon de coutellerie – c'est une expérience immersive conçue pour éveiller votre sens de l'aventure et de la créativité. Que vous soyez un débutant prêt à apprendre les bases ou un enthousiaste chevronné cherchant à affiner ses compétences, les ateliers de Grant Schiller s'adressent à tous les niveaux d'expertise. L'offre s'est récemment élargie pour inclure des ateliers de plusieurs jours, qui sont organisés dans un bâtiment récemment rénové à Carrot River.

Sous la direction experte de M. Schiller, les participants à l'atelier martèleront, ponceront et poliront leurs créations, chaque coup de marteau étant imprégné de l'esprit des générations passées. Mais il n'est pas seulement question de fabriquer des couteaux, il s'agit aussi de tisser des liens, de construire une communauté et de préserver une tradition qui traverse les âges. Avec chaque atelier, Grant Schiller Knives vous invite à faire partie d'une histoire aussi ancienne que le temps lui-même – une histoire de métier, de résilience et de la beauté intemporelle de la lame.

Explorez le monde de la coutellerie avec Grant Schiller Knives.

Dans la magnifique région Nord-Est de la Saskatchewan se trouvent les villes de Nipawin et de Carrot River, chacune dressant un portrait unique de la tradition et de l'innovation. Des entreprises primées de Nipawin au riche patrimoine agricole de Carrot River, cette région invite les voyageurs en quête d'aventure et de délices culinaires. Deux entrepreneurs locaux, Grant Schiller (Grant Schiller Knives) et Michael Brownlee (Mable Hill Farm & Marketplace), ont joué un rôle essentiel dans la création de destinations prospères pour les touristes et les résidents de la région.

Grant Schiller Knives

Carrot River

La coutellerie Grant Schiller Knives est le lieu où la tradition rencontre l'aventure dans un voyage immersif sans pareil. Entrez dans le monde de la fabrication artisanale de couteaux avec Grant Schiller comme guide et percez les secrets de ce métier intemporel, tout en profitant de l'environnement dans la magnifique région de Carrot River.

Tout a commencé lorsque M. Schiller, un coutelier de deuxième génération, a entamé un voyage remarquable qui allait redéfinir les limites de son métier et étendre la vision de son entreprise au delà de l'enceinte de son atelier. Il y a vu l'occasion de partager sa passion avec le monde entier, en offrant aux clients la possibilité de découvrir l'art et la tradition qui se cachent derrière chaque lame finement ouvree.

« En tant que coutelier de deuxième génération, je voulais poursuivre l'héritage de mon père, mais avec un modèle différent », a déclaré M. Schiller, précisant que son père et lui se déplaçaient pour animer des ateliers. « Je voulais faire venir des gens ici et créer du tourisme au sein de la communauté. »



Mabel Hill Farm Kitchen & Marketplace

Nipawin


Niché au cœur du Nord Est, Mabel Hill Farm Kitchen & Marketplace s'est transformé en un havre de paix culinaire, attirant des visiteurs de tous horizons grâce à son charme rustique et à ses offres délectables. Le retour aux sources du chef et propriétaire Michael Brownlee a été à l'origine de la création de ce joyau culinaire, imprégné de traditions familiales et d'une passion pour les aliments frais et de qualité.

Ayant grandi dans une ferme maraîchère et fruitière près de Carrot River, Michael Brownlee a commencé très tôt son aventure culinaire, en tant que traiteur pour des événements locaux, alors qu'il était encore à l'école secondaire. Après avoir perfectionné ses compétences à l'Institut culinaire canadien et travaillé dans des établissements réputés tels que The Inn at Bay Fortune, M. Brownlee est retourné en Saskatchewan avec une idée en tête : allier la haute gastronomie au confort de la vie rurale.

En 2018, Mabel Hill Farm Kitchen & Marketplace a germé dans le sol fertile à l'extérieur de Nipawin et s'est épanoui en une plaque tournante de la cuisine de la ferme à la table et de l'hospitalité chaleureuse. Avec quatre acres de jardins luxuriants fournissant les ingrédients les plus frais, la vision de M. Brownlee de proposer aux clients une expérience gastronomique inoubliable a pris racine.

Mais les ambitions de Michael Brownlee ne s'arrêtent pas là. Conscient de la demande en matière d'événements spéciaux et de rassemblements, il s'est lancé dans le projet ambitieux de construire un pavillon sur la propriété, faisant de Mabel Hill un lieu recherché pour les mariages et autres célébrations.

Mabel Hill Farm Kitchen & Marketplace témoigne de la passion inébranlable de M. Brownlee et du pouvoir de l'entrepreneuriat communautaire. Au moyen de chaque plat servi et de chaque événement accueilli, M. Brownlee continue de redéfinir le paysage touristique, un délicieux repas à la fois.



PLANIFIER VOTRE VOYAGE

» Nipawin/Carrot River Area:

- Located in northeast Saskatchewan - approx. 270 km NE of Saskatoon and 360 km N of Regina

» Accommodations:

- Nipawin & District Regional Park (Nipawin)
 - Camping
 - Aurora Houseboats
 - Cabin rentals
 - Reel'em Inn Cabins
- Carrot River Inn (Carrot River)
- Shell's Fitness & Soul Center (Carrot River)
- Pasquia Regional Park (Carrot River)
 - Camping

» Other Area Attractions:

- World-class fishing – Tobin Lake and Codette Lake
- Golfing
 - Evergreen Golf Course (Nipawin)
 - Rolling Pines Golf and Country Resort (Tobin Lake)
 - Pasquia Regional Park Golf Course (Carrot River)
- Dining
 - The Dam Smokehouse (Nipawin)
 - The Spot Restaurant & Lounge (Nipawin)
 - Wild Bill's Pizza (Nipawin)

Le chef Michael Brownlee partage sa passion pour la culture des aliments et la gastronomie.





Renouer avec la terre et ses récits dans le Nord-Ouest de la Saskatchewan

© Cree North Adventures

La région de Meadow Lake se distingue par sa beauté immaculée. Imaginez : des forêts luxuriantes, des lacs calmes et limpides, et un ciel éblouissant de nuages le jour et d'aurores boréales la nuit. C'est là que les terres ancestrales des peuples des Premières Nations et des Métis témoignent des récits et des coutumes qui unissent les cultures et qui enseignent le respect de la terre et du monde naturel.

"There is so much history that hasn't been shared yet from our First Nation community members and Elders. We want to share our history and culture through those stories about the land."

— DEVON FIDDLER, WATERHEN LAKE FIRST NATION DEVELOPMENT CORPORATION



© Cree North Adventures

« Il y a tellement d'histoire qui n'a pas encore été partagée par les membres de la communauté et les aînés de notre Première Nation », a déclaré Devon Fiddler, PDG de la Waterhen Lake First Nation Development Corporation. « Nous voulons partager notre histoire et notre culture au moyen de ces récits qui parlent de ces terres. »

La propriété jouissait déjà d'une excellente réputation en tant que l'un des meilleurs endroits de la Saskatchewan pour s'évader et se reconnecter à la nature. Des changements subtils reflètent désormais les coutumes et les traditions des Premières Nations locales et leur relation à la terre – passée et présente. La nouvelle carte propose désormais des produits cultivés localement et des ingrédients issus de la forêt.

Blaine Mirasty a lancé son entreprise touristique, Cree North Adventures, en 2019. L'entreprise est située à côté de sa maison dans la Première Nation de Flying Dust, près de Meadow Lake, et offre aux visiteurs la chance de dormir dans un tipi de 18 pieds de style « camping de luxe », de participer à des activités axées sur la terre, d'écouter les récits des Aînés et d'en apprendre davantage sur les cultures et les traditions des peuples autochtones.



© Waters Edge Eco Lodge



Pour expliquer sa motivation, Mirasty cite un mot cri, miyopimatisiwin. Ce mot signifie « la voie des Cris », explique-t-il. « L'apprentissage des connaissances permettant de vivre de la terre est un aspect que je veux ramener. C'est ainsi que je vois le tourisme – comme un moyen de renouer avec les cultures et de redécouvrir certaines des pratiques ancestrales, parfois même le langage. »

Issu d'une famille qui regroupe des membres des Cris des Plaines et des Cris des bois, il intègre les coutumes des deux branches dans l'expérience qu'il propose aux visiteurs. « Il s'agit de deux modes de vie traditionnels différents », explique-t-il. « Du côté de mon père, les Cris des Plaines montaient à cheval et suivaient les troupeaux de bisons. Du côté de ma mère, les Cris des bois avaient plutôt recours au piégeage et vivaient en forêt. »



© Waters Edge Eco Lodge



© kaniyāsīhk Culture Camps

Les visiteurs qui se rendent à Cree North Adventures vivent toute une série d'expériences, sans compter l'hébergement confortable sous un tipi. Au programme : promenades en chariot tiré par des chevaux, canot et kayak sur la rivière Meadow, contes des Aînés, démonstrations culinaires autour d'un feu de camp, représentations de la traditionnelle danse libre (Fancy Dance), et bien plus encore. En hiver, des randonnées guidées en raquettes sont organisées le long de la rivière et à travers la forêt boréale.

Cree North Adventures continue d'évoluer, avec des projets d'agrandissement du site et d'amélioration des activités, le tout dans l'esprit de miyopimatisiwin. M. Mirasty et son équipe invitent les visiteurs à se lancer dans un apprentissage pratique, à se rapprocher de la terre et à faire de nouvelles découvertes sur la vie des Cris. Kevin Lewis, propriétaire et fondateur, assume plusieurs rôles : hôte, éducateur, guide, gardien du savoir et de la langue, érudit et chercheur. Il se réfère au mot cri oskapewis pour décrire son rôle. « Ce mot désigne une personne qui sert la communauté et aide les Aînés », explique-t-il. « Cette personne peut devenir un des meilleurs chasseurs, cueilleurs des baies ou cueilleurs de plantes médicinales. Il s'agit de veiller à ce que tout le monde soit bien nourri et soigné, mais aussi de prendre soin de soi et de veiller à sa propre santé, afin de poursuivre le travail. »



© kaniyāsīhk Culture Camps



© kaniyāsīhk Culture Camps

À l'instar de son fondateur, kaniyāsīhk Culture Camps présente de multiples facettes. L'entreprise quatre saisons offre une gamme d'activités en nature dans le cadre desquelles sont explorées les coutumes et les compétences traditionnelles. Par exemple, des excursions pédestres de plusieurs jours amènent les participants à pêcher, à faire de la randonnée, à cueillir des baies, et à cueillir des plantes et des ingrédients pour la préparation de thés de base. En hiver, on offre plutôt diverses activités comme le traîneau à chiens, la pêche sur glace, le piégeage traditionnel et d'autres activités saisonnières. De plus, un camp annuel de tannage des peaux organisé chaque automne fait appel à des experts locaux pour enseigner les techniques de récolte et de tannage des peaux d'orignal, de wapiti et de cerf.

M. Lewis souligne l'expérience positive et réciproque que représentent l'accueil et l'hébergement d'invités. « Nous avons noué de profondes amitiés au cours des 20 dernières années et nous continuons à en nouer d'autres », a-t-il déclaré. « Lorsque les gens nous rendent visite, ils nous apportent la santé et l'amitié. Il ne s'agit pas seulement pour nous de présenter un programme ou de dire nous allons vous montrer ceci. En tant qu'égaux, ils apportent aussi leurs enseignements. »

kaniyāsīhk Culture Camps



Cree North Adventures





Pays des chalets

Bienvenue au pays des chalets, où les parcs vallonnés se transforment en forêt boréale qui couvre la moitié de la province et encadre près de 100 000 lacs et rivières. Ici, les journées d'été se passent à la plage, les pieds dans le sable, à faire griller des guimauves, à raconter des histoires autour du feu et à passer des vacances en famille dans son chalet ou son terrain de camping préféré.



Parc provincial Duck Mountain

📍 Madge Lake, 25 km E of Kamsack

Hébergement : Camping (sites Camp Easy – deux yourtes au bord du lac), Madge Lake Retreats.

Commodités/attractions à proximité : Plage, golf (Madge Lake Golf Resort), randonnée pédestre (Sentier transcanadien), Sask Aquatic Adventures, équitation (Madge Lake Riding Stables), mini-golf (Waves Ice Cream & Mini Golf), disque-golf, pêche, marina/location de bateaux (Pickerel Point Marina).

Parc provincial Greenwater Lake

📍 Greenwater Lake, 38 km N of Kelvington

ALac Greenwater, situé à 38 km au nord de Kelvington
Hébergement : Camping (sites Camp Easy – deux yourtes), Greenwater Cabin Rentals Ltd. Lake Life Inn.

Commodités/Attractions à proximité : Plage, golf (Greenhills Golf Resort), randonnée pédestre, observation d'oiseaux et de la faune, mini-golf, pêche, marina/location de bateaux (Greenwater Lake Marina).



Parc provincial Candle Lake

📍 Candle Lake, 80 km NE of Prince Albert

Lac Candle, situé à 80 km au nord-est de Prince Albert
Hébergement : Camping, Candle Lake Golf Resort.
Commodités/Attractions à proximité : Plage (plage de sable violet et dunes), golf (Candle Lake Golf Resort), randonnée pédestre, mini-golf, marina/location de bateaux (Candle Lake Golf Resort), pêche, disque-golf, Sask Aquatic Adventures.

Parc provincial Narrow Hills

📍 25+ lakes, including Lower Fishing Lake and the Gem Lakes, 78 km N of Smeaton

Hébergement : Camping (sites Camp Easy – deux yourtes), Caribou Creek Lodge Ltd, Pine Ridge Resort.

Commodités/Attractions à proximité : Plage, pêche/pêche à la mouche, randonnée pédestre (sentier des lacs Gem), observation d'oiseaux et de la faune, vélo de montagne, route panoramique du parc provincial Narrow Hills.



Parc provincial Great Blue Heron

📍 Emma Lake/Christopher Lake/Anclin Lake, 50 km N of Prince Albert

Hébergement : camping (site Camp Easy une yourte mongole), Land of the Loon Resort, Sunset Bay Resort. Commodités/Attractions à proximité : Plage, golf (Emma Lake Golf Course), randonnée pédestre, vélo de montagne, observation d'oiseaux et de la faune, disque-golf, pêche.

Parc provincial Meadow Lake

📍 20+ lakes, including Greig Lake/Kimball Lake/Waterhen Lake/Lac des Iles, 40 km N of Meadow Lake

Hébergement : Camping (sites Camp Easy – deux yourtes), Lake Time Rentals, Tawaw Cabins 2004 Ltd, Flotten Lake Adventures Resort.

Commodités/attractions à proximité : Plage, golf (Northern Meadows Golf Club), randonnée pédestre (Boreal Trail), observation d'oiseaux et de la faune, Sask Aquatic Adventures, mini-golf (Dutch Treat Mini Golf), pêche, location de bateaux (Greig Lake Store).



Parc provincial Makwa Lake

📍 5 lakes, including Makwa Lake, 4 km W of Loon Lake

Hébergement : Camping.
Commodités/Attractions à proximité : Plage, golf (Loon Lake Golf Course and Country Club), randonnée pédestre, observation d'oiseaux et de la faune, mini-golf (Beach Coners Ice Cream and Mini Golf), pêche dans le parc provincial Steele Narrows.



CONSEIL DE VOYAGE

Pour faire une réservation dans un des parcs provinciaux, visitez le site Web.parks.saskatchewan.ca, ou composez le numéro sans frais : 1-833-7SK-PARK (1-833-775-7275). Pour renseignements généraux, composez le numéro sans frais : 1-800-205-7070.

Randonnée dans le Nord de la Saskatchewan



📍 Narrow Hills Provincial Park

Avec ses parcs vallonnés, ses forêts boréales et ses labyrinthes de voies navigables, le Nord de la Saskatchewan regorge de sentiers à découvrir. En voici quelques-uns pour vous aider à vous lancer à leur découverte, qu'il s'agisse de courtes promenades ou d'excursions de plusieurs jours. Enfilez vos bottes et partez à l'aventure en pleine nature.



Sentier du Marais-Limitrophe (Boundary Bog Trail), parc national de Prince Albert

Distance: 2-km loop

Grâce à une promenade de bois, entrez dans l'univers rarement aperçu d'une tourbière d'épinettes noires peuplée de plantes carnivores, de bouleaux glanduleux et de mélèzes laricins. Remarque : le sentier est prévu d'ouvrir à nouveau le 28 juin 2024.

Sentier des lacs Gem, parc provincial Narrow Hills

Distance : Boucle de 5,5 km Découvrez des vallées escarpées et boisées entourées de cinq petits lacs étincelants portant chacun le nom d'une pierre précieuse – Jade, Diamond, Opal, Sapphire et Pearl – sur le sentier des lacs Gem. Les couleurs vives de l'automne se reflètent sur la surface miroitante des lacs.

Tom Ouellette Nature Trail, parc provincial Makwa Lake

Distance: 3.4-km loop

Grâce à un dénivelé de 200 pieds, les visiteurs bénéficient de vues panoramiques de Bronson Forest tout en explorant divers paysages. Les randonneurs peuvent observer la faune et la flore et identifier les plantes en cheminant à travers les mélèzes, les bouleaux et les trembles.

Sentier du Lac-Shady (Shady Lake Trail), parc national de Prince Albert

Distance: 1.7-km loop

Distance : boucle de 1,7 km Descendez dans le sentier de 70 mètres vers un dépôt de minéraux boueux sur les rives de l'étroit lac Shady. Cherchez des pistes de wapiti, de chevreuil et d'orignal qui viennent manger les minéraux que les sources font remonter à la surface. Vers la fin du sentier, un embranchement vous mènera à la tour des Hautes-Terres (750 mètres), d'où vous aurez une vue imprenable sur le lac Shady.

CONSEIL DE VOYAGE

Quel que soit l'endroit où le sentier vous mènera, vous vivrez à coup sûr une expérience inoubliable. Renseignez-vous toujours et prenez les mesures de sécurité suivantes lorsque vous faites de la randonnée ou du camping dans l'arrière-pays :

- » • Planifiez votre trajet, et avisez-en votre famille et vos amis au cas où une urgence se produirait sur les sentiers. Considérez également de suivre un cours de secourisme en milieu sauvage.
- » • Assurez-vous d'amener un appareil de communication par satellite, car la réception cellulaire peut être limitée ou inexistante.
- » • Gardez l'œil ouvert pour repérer les animaux sauvages.
- » • Emportez un vaporisateur de gaz poivré (chasse-ours) et d'autres moyens de dissuasion contre les animaux sauvages.
- » • Pensez aux écosystèmes sensibles dans lesquels les sentiers passent et mettez donc en pratique les principes « sans trace » lors de vos excursions. Ramassez tout ce que vous apportez.



📍 Boreal Trail

Sentier Boreal Trail, parc provincial Meadow Lake

Le sentier Boreal Trail traverse le parc provincial Meadow Lake d'est en ouest sur une distance époustouflante de 135 km. Ce sentier de grande randonnée pédestre traverse divers écosystèmes sauvages. Observez les feuilles des bouleaux et des pins qui changent de couleur, admirez les falaises rocheuses et promenez-vous sur les rives des immenses lacs du Nord de la Saskatchewan. Des emplacements de camping en arrière-pays sont dispersés le long du sentier, tout comme plusieurs points d'entrée et de sortie pour des randonnées plus courtes.

Canyon Rice River, sur la route 55, 94 km à l'est de Carrot River

Tapis dans une réserve écologique située sur le versant Nord Ouest des collines de Pasquia, le canyon de la rivière Rice offre une randonnée sauvage dans l'arrière-pays. Au cours des 12 000 dernières années, la rivière y a creusé une vallée impressionnante. Les falaises se dressent de chaque côté de la rivière, atteignant 400 pieds au-dessus de celle-ci. Il faut compter 10,6 km (aller) pour faire la randonnée jusqu'aux fourches de la rivière. Enfilez des chaussures de randonnée imperméables et munissez-vous de bâtons de marche, car il n'y a pas de véritable sentier à suivre et vous marcherez le long de la rivière, mais parfois aussi à travers celle-ci. Planifiez une nuit à la belle étoile dans l'un des sites de camping sauvage situés le long de la plaine inondable de la rivière. Les niveaux d'eau fluctuent tout au long de l'année et il est recommandé de parcourir ce sentier plus tard dans la saison.




Aventures en Saskatchewan avec Andrew Hiltz

Le Saskatchewaner Andrew Hiltz a voyagé dans l'ensemble de la province. Voici quelques-uns de ses principaux arrêts et de ses joyaux cachés préférés, ainsi que quelques lieux qui figurent toujours sur sa liste d'endroits en Saskatchewan à visiter absolument.



Meadow Lake Provincial Park



Lake Time Rentals
GREIG LAKE,
MEADOW LAKE PROVINCIAL PARK

Planifiez une aventure de randonnée sur le sentier Boreal Trail et séjournez avec Lake Time Rentals au lac Greig. Réservez un terrain de camping avec véhicule récréatif (VR) équipé ou l'un des deux nouveaux chalets quatre saisons. Des options supplémentaires telles que la location d'équipement et un réfrigérateur approvisionné sont disponibles. Autres arrêts à proximité du parc provincial Meadow Lake : Flotten Lake Adventures Resort (lac Flotten) et Campton's (Meadow Lake).

St. Walburg



Sturgeon River Ranch
Près de BIG RIVER

Big River

Great Blue Heron Provincial Park

PRINCE ALBERT



Flora Bora Forest Lodging
GREAT BLUE HERON PROVINCIAL PARK

Le Centre d'interprétation Dickson Hardie, situé dans le parc régional Pasquia, présente l'exposition permanente de « Big Bert », un squelette de Terminoraris robusta vieux de 92 millions d'années, le plus complet au monde. Découvert dans la région en 1991, l'ancêtre de 5,8 m du crocodile moderne chassait ses proies alors que la Saskatchewan était sous une grande mer intérieure. Autres arrêts à Carrot River et dans les environs : Shell's Fitness & Soul Center.



Big Bert / Dickson Hardie Interpretive Centre
Près de CARROT RIVER


Carrot River



The Railway Ave. Pub
HUDSON BAY

À Hudson Bay, le Railway Ave. Pub est une expérience à part entière, avec un clin d'œil à l'histoire ferroviaire unique de la ville. Le resto bar vous accueille dans une atmosphère décontractée où vous pourrez choisir parmi des cocktails maison, une impressionnante carte de vins et de bières et un délicieux menu bistro. Autres arrêts à proximité d'Hudson Bay : parc régional Hudson Bay.

Hudson Bay



Little Red River Park
PRINCE ALBERT

À Stenen, le Rawhides Bistro & Saloon est un restaurant prisé qui propose une carte impressionnante de cuisine d'inspiration occidentale avec une touche contemporaine. Sa vaste terrasse extérieure et son espace spectacle sont parfaits pour les événements. Rawhides propose également de l'hébergement avec deux pavillons-dortoirs confortables et un terrain de camping, un magasin (vente de boissons alcooliques à emporter), ainsi qu'un salon de coiffure et de barbier. Autres arrêts près de Stenen : lieu historique national du Fort Livingstone et lieu historique national du Fort Pelly.



Rawhides Bistro & Saloon
STENEN

Stenen

Adoptez le style western et parcourez les sentiers à cheval au Sturgeon River Ranch. Visitez le secteur Wild West du parc national de Prince Albert et découvrez l'un des seuls troupeaux de bisons des plaines en liberté au Canada dans son habitat historique. Le paysage le long des sentiers est incroyablement diversifié, allant des grands prés dégagés (prairies) et des collines herbeuses aux sentiers forestiers étroits et aux rivières et lacs aux eaux cristallines. Les visites guidées vont d'une heure d'équitation ou des balades en charrette à des excursions de plusieurs jours dans l'arrière-pays.

Profitez du confort douillet des trois yourtes luxueuses au Flora Bora Forest Lodging, près des lacs Emma et Christopher. Originaires de l'Asie centrale, les yourtes magnifiques et ingénieusement conçues sont des tentes circulaires faites de bois et de toiles. C'est l'endroit parfait pour se sentir en parfaite harmonie avec la nature.



Imhoff Museum & Art Gallery
Près de ST. WALBURG

Au sud de St. Walburg, la propriété historique du comte Berthold Von Imhoff est aujourd'hui un musée et une galerie d'art (visites guidées uniquement). La propriété comprend l'atelier de l'artiste, la ferme et d'autres bâtiments. Les œuvres d'Imhoff ont orné plus de 100 églises et cathédrales dans toute l'Amérique du Nord. La résidence de 1916 reflète des éléments architecturaux bavarois et présente les fresques de plafond originales de l'artiste. Autres arrêts à St. Walburg et dans les environs : Route 26 Coffee House, parc régional Brightsand Lake, lieu historique national de Frenchman Butte/Frenchman Butte Heritage Centre et Riverbend Trading Post.



Ness Creek Music Festival

Ness Creek – Là où les gens et les cultures entrent en harmonie

Certains prétendent que le site de Ness Creek, non loin de Big River est magique. D'autres soutiennent que c'est le pouvoir de la forêt boréale qui les attire chaque année. Mais les personnes qui s'y rendent sont unanimes; Ness Creek est plus qu'un lieu, c'est un état d'esprit.

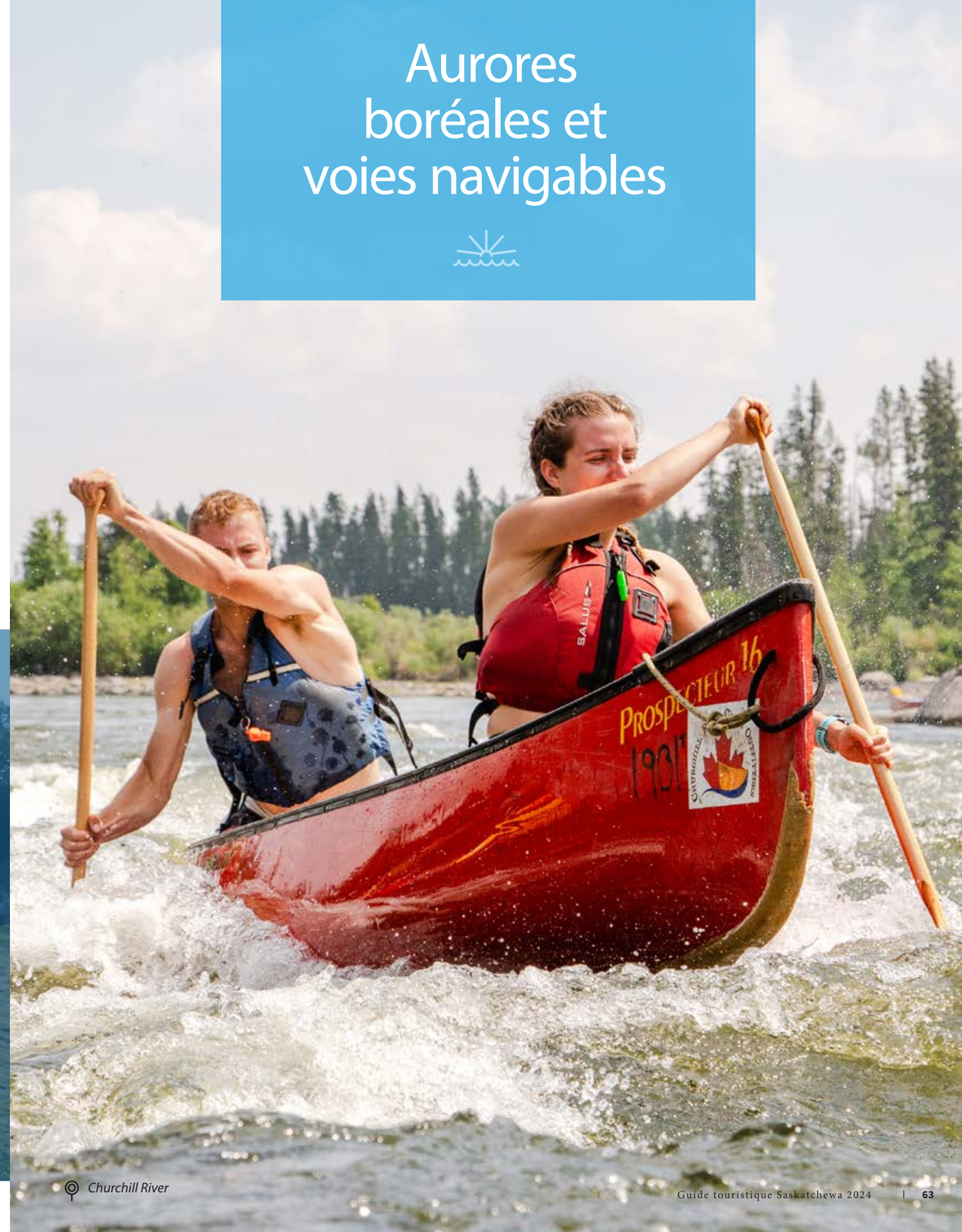
Le mérite revient en grande partie à un groupe de personnes dévouées qui ont vu le potentiel de cet endroit et qui ont transformé une prairie où paissait autrefois le bétail en un lieu de rassemblement et de spectacle

pour les passionnés de musique. Après plus de 30 ans, le célèbre festival de musique de Ness Creek est un événement estival emblématique mettant à l'honneur la musique indie, roots et folk de tout le Canada et du monde entier. Outre la fin de semaine du festival principal, le site de Ness Creek est le théâtre d'une multitude d'activités. Le programme estival comprend deux autres événements musicaux annuels : l'Electric Sky Electronic Music & Arts Festival et le Northern Lights Bluegrass and Old Tyme Music Festival.

On retrouve également au programme de nombreux autres spectacles, des camps musicaux, une collaboration internationale biennale d'artistes, ainsi que toute une gamme d'événements et de possibilités d'apprentissage en nature. Grâce à des investissements destinés à l'infrastructure (chalets, emplacements de camping et un espace événementiel intérieur, le Jack Millikin Centre), le site n'attire plus seulement la foule des festivaliers. En hiver, Ness Creek est connu pour son festival Fire & Ice, pour ses chalets locatifs, pour ses 30 km de sentiers entretenus pour le ski de fond et la raquette, pour ses promenades en traîneau à cheval, et pour bien d'autres choses encore. Par-dessus tout, les relations humaines rayonnent. C'est un endroit où la chaleur des gens fait fondre la froideur de la saison.

Où séjourner?
Pour la location de chalets dans l'enceinte du site principal, référez-vous à Discover Ness Creek qui offre une gamme de logements allant de petites suites douillettes pour deux personnes jusqu'à des chalets plus spacieux pouvant accueillir de quatre à huit personnes. Autrement, Ness Core Ventures Rent-A-Yurt et Nesslin Lake Campground offrent davantage d'options pour les escapades estivales dans la forêt boréale.

Aurores boréales et voies navigables



CALENDRIER DES ÉVÉNEMENTS

Back in the Boreal
Meadow Lake Provincial Park • June 1, 2024

Prince Albert Street Fair
Prince Albert • June 15, 2024

Canada Day
Waskesiu/Prince Albert National Park
July 1, 2024

Country at the Creek Music Festival
Big River • July 4-6, 2024

Tobin Lake Walleye Championship
Tobin Lake • July 12-13, 2024

Ness Creek Music Festival
Big River • July 18-21, 2024

Annual Fair and Exhibition
Melfort • July 19-21, 2024

Onion Lake Cree Nation Annual Powwow
Onion Lake First Nation • July 19-21, 2024

Waskesiu Children's Festival
Waskesiu/Prince Albert National Park
July 20, 2024

Saskatchewan's Outback KCRA Rodeo
Carrot River • July 20-21, 2024

Dog Patch Music Festival
Loon Lake • July 26-28, 2024

Saskatchewan Premier's Walleye Cup
Tobin Lake • August 8-10, 2024

Sask Parks Summer Cinema
Narrow Hills Provincial Park • August 10, 2024

Thickwood Hills Studio Trail
Shell Lake • August 10-11, 2024

Frenchman Butte Museum Festival
Frenchman Butte • August 11, 2024

Northern Lights Bluegrass and Old Time Music Camp
Big River • August 12-16, 2024

Fish for Freedom Ladies Fishing Tournament
Nipawin • August 16-17, 2024

Northern Lights Bluegrass and Old Time Music Festival
Big River • August 16-18, 2024

Sask Parks Summer Cinema
Duck Mountain Provincial Park • August 17, 2024

Waskesiu Lakeside Music Festival
Waskesiu/Prince Albert National Park
August 23-25, 2024

Electric Sky Electronic Music and Arts Festival 2024
Big River • August 23-26, 2024

Sask Parks Summer Cinema
Greenwater Lake Provincial Park
August 24, 2024


Sask Parks Summer Cinema
Candle Lake Provincial Park • August 31, 2024

A Touch of Autumn at Honeywood
Parkside • September 15, 2024

Tapestrama Cultural Festival
Prince Albert • September 28-29, 2024

Evergreen Artisan Market
Prince Albert • November 1-2, 2024

Pour obtenir de plus amples renseignements sur les événements organisés dans la province, visitez le site [tourismsaskatchewan](https://tourismsaskatchewan.com)



Communiquez avec les organisateurs pour obtenir les derniers renseignements concernant les événements



NORTHERN LIGHTS & WATERWAYS



LEGEND

-  Town
-  Highway
-  Highway Number
-  Provincial Park/Historic Park
-  Park
-  Water Body

PARK LIST

-  Athabasca Sand Dunes Provincial Park
-  Clearwater River Provincial Park
-  Cumberland House Provincial Historic Park
-  Holy Trinity Anglican Church Provincial Historic Site
-  Lac La Ronge Provincial Park





Michela and Solomon Carrière

Développement d'entreprises en famille : Aski Holistic Adventures et Big Eddy Lodge



Le delta de la rivière Saskatchewan est le plus grand delta fluvial intérieur d'Amérique du Nord. Les méandres de ses cours d'eau et les étendues de zones humides créent un écosystème distinct et sans pareil. Le delta est l'endroit où des espèces végétales rares et florissantes grandissent, où des millions d'oiseaux viennent nicher et où les animaux sauvages et les poissons sont abondants.

Les traces de vie humaine remontent à 3 000 ans. Aujourd'hui, les membres des Premières Nations et les Métis continuent de tirer leur subsistance de la terre et de l'eau de ce territoire; ce sont les gardiens des terres et ils reconnaissent l'importance de l'environnement naturel pour le bien-être spirituel et culturel.

La famille Carrière vit sur le delta depuis des générations. Si l'on se penche sur l'histoire de cette dernière, on constate que c'est depuis longtemps qu'elle guide et accueille des invités, et leur fait découvrir la terre, les environs et la communauté voisine de Cumberland House.

Solomon Carrière, propriétaire du Big Eddy Lodge, raconte les histoires de ses grands-pères, capitaines de barges d'York, qui ont aidé à guider des expéditions vers le Grand Nord. Ses grands-mères ont assumé de multiples rôles en tant que soignantes, artisanes et hôtesses qui ont « toujours aidé leurs familles à créer des moyens de subsistance sur les terres et les eaux qui les entouraient », explique-t-il.

Le père et les oncles de Solomon ont commencé à guider les chasseurs d'oiseaux de passage dans les années 1930, avant de faire une pause pour servir pendant la Seconde Guerre mondiale. Après la guerre, l'activité touristique a évolué et le Big Eddy Lodge a commencé à accueillir des pêcheurs, des chasseurs, des photographes et des scientifiques menant des recherches sur l'écosystème délicat de la région.



Saskatchewan River Delta - SOLOMON CARRIÈRE, BIG EDDY LODGE

« En tant que famille, nous avons fait de ces terres sauvages notre foyer, ce qui nous a permis de gagner notre vie en vivant des expériences uniques. »

Solomon a commencé à travailler comme guide à l'âge de huit ans. Il a repris l'entreprise en 1982 avec son épouse Renée. « Nous avons eu la chance d'avoir trois enfants, qui ont tous été élevés et éduqués dans la nature sauvage et les terres environnantes du Big Eddy Lodge », raconte-t-il. « En tant que famille, nous avons fait de ces terres sauvages notre foyer, ce qui nous a permis de gagner notre vie en vivant des expériences uniques. » Il souligne également qu'encore aujourd'hui, la communauté de Cumberland House continue à défendre la langue et la culture cries.

Apprendre le métier

Michela, sa fille, se souvient de la façon dont elle et ses frères et sœurs aidaient leurs parents. « Dès l'âge de huit ou neuf ans, nous aidions ma mère dans la cuisine; nous préparions des repas pour des groupes allant jusqu'à vingt personnes qui étaient en visite pour la chasse », se remémore-t-elle. « En vieillissant, j'ai commencé à travailler dans le domaine du transport, en emmenant des clients en bateau à moteur ou en motoneige. À 15 ans, j'ai assumé un autre rôle, celui de guide en canot ».



Michela Carrière

La curiosité mène à la carrière

Grandir dans le delta était idéal pour une enfant curieuse des plantes et de la nature. D'aussi loin qu'elle se souvienne, Michela a toujours été fascinée par les fleurs, les arbres et les mousses autour de sa maison. Influencée par ses grands-parents de la communauté de Cumberland House, elle a rassemblé sa propre collection de plantes et a cherché à connaître leurs propriétés particulières. À l'âge de 13 ans, elle a trouvé une partie des réponses à ses questions dans un livre sur les remèdes traditionnels et naturels cries. Elle a ensuite étudié la biologie et l'horticulture à l'Université de la Saskatchewan et a axé ses études sur l'utilisation médicinale des plantes.

En 2016, Michela a participé à la série télévisée documentaire Merchants of the Wild, qui suivait six jeunes autochtones lors d'un voyage en canot de 25 jours à travers le Nord de l'Ontario. Sa participation à l'émission lui a permis de tirer de précieuses leçons de vie. Elle a réalisé qu'elle possédait les compétences, le leadership et la motivation nécessaires pour créer une nouvelle offre touristique unique au Big Eddy Lodge. Michela a lancé Aski Holistic Adventures en 2018.



Big Eddy Lodge

Le nom dit tout

Trouver le nom parfait a été un long processus. L'inclusion d'un terme cri était primordiale, et Michela a été inspirée par le mot aski, qui signifie « terre ». Elle a ensuite examiné de près les services offerts pour trouver des mots qui refléteraient l'expérience et les promesses faites aux visiteurs. « Je voulais quelque chose qui décrive réellement aski », explique-t-elle. « Nous offrons une aventure en plein air, mais pas du type extrême. Je devais présenter son caractère détendu et j'ai donc opté pour le terme holistic (holistique), reflétant un rythme plus lent et des activités dans la nature qui peuvent impliquer tous les niveaux de compétence. De plus, j'aime bien l'acronyme AHA. Vous venez ici pour vivre des moments qui vous feront dire "aha!" ».

Un emplacement, deux entreprises

Les deux entreprises se complètent à plusieurs niveaux. Lorsque le Big Eddy Lodge est rempli de pêcheurs et de chasseurs, Michela peut prendre en charge la cuisine et aider au ménage. Tout au long de l'année, elle gère les activités liées au marketing et aux médias sociaux pour les deux entreprises.

Lorsque Aski Holistic Adventures accueille des groupes, Solomon apporte son aide grâce à son expertise en tant que guide, champion du monde de canot, skieur, cycliste, pêcheur et spécialiste des chants d'oiseaux. Parmi les nouvelles expériences proposées aux visiteurs, citons les excursions d'observation d'oiseaux, les randonnées à vélo dans les régions reculées et les pratiques traditionnelles liées au feu. Un vaste réseau de sentiers et un refuge permettent des excursions plus longues et plus éloignées dans le delta. La famille Carrière encourage les pratiques qui réduisent au minimum l'empreinte touristique sur le territoire, qui abrite des centaines d'espèces d'oiseaux migrateurs et hivernants, des plantes rares et des espèces menacées.



Explorez le plus grand delta intérieur d'Amérique du Nord avec Aski Holistic Adventures.





Hydravions et gros poissons : Aventures nordiques impressionnantes

Quelques instants après notre départ de la rampe de mise à l'eau de Missinipe, au milieu des canots, des kayaks et des bateaux de pêche d'Otter Lake, nous voilà décollés. Une explosion de puissance sur l'eau, puis une ascension rapide et un vol court, dans un hydravion monomoteur. Nous sommes à 10 minutes, 15 au maximum, de notre île de destination. En quelques secondes, nous sommes déjà dans un tout autre monde.



Twin Falls

La gloire et la splendeur du Nord de la Saskatchewan s'étendent sous nos pieds. Des nuances de vert et de bleu qui dépassent l'imagination. Des collines, des lacs, des étangs et des cascades. Une courbepointe en patchwork d'îles, entrelacées par les nombreux cours d'eau froids et propres de la rivière Churchill.

« Nous visons l'atterrissage style fusée », dit le pilote, sur le ton ultra décontracté que partagent tous les pilotes, détendu derrière le manche, portant un jean déchiré et des Ray-Bans. On se sent un peu comme dans des montagnes russes lorsqu'il effectue un virage avant d'entamer la descente. Mais bientôt, nous glissons sur des eaux calmes et nous nous dirigeons vers le quai, et vers trois jours d'aventures nordiques grandioses dans un camp de pêche seulement accessible par voie aérienne.

Je le dis d'emblée : je ne suis pas un bon pêcheur. En fait, j'ai une relation très compliquée avec la pêche récréative. Un de mes amis a un dicton : « La pêche est un bon moyen de gâcher une promenade en bateau. » Et vous savez quoi? Je suis plutôt d'accord.

Bien que je n'aime pas la pêche, j'adore la capture. Cette montée d'adrénaline lorsque le poisson touche la ligne. L'excitation du combat, les durs efforts pour remonter le poisson. Ce moment de triomphe où l'on ramène une grosse prise dans le bateau.

Et j'aime aussi tout le reste d'un voyage de pêche. La beauté de l'environnement, la tranquillité d'être sur le lac, la joie d'apprendre à connaître le guide. Et je trouve tout cela en abondance, ici, au Twin Falls Lodge.


Encadré par deux cascades — d'où son nom — le pavillon semble se situer dans un monde à part. Terrasses en bois spacieuses avec vue dans trois directions. Des déjeuners et des soupers copieux, suivis de soirées où l'on boit de la bière en fût et où l'on discute autour d'un feu crépitant. S'endormir chaque soir au son omniprésent et très apaisant de ces cascades, porté par une brise fraîche à travers la fenêtre ouverte.

Savez-vous ce qu'offre également le Twin Falls Lodge? De très bonnes possibilités de pêche. Le premier matin, Andrew Roberts vient me chercher dans son bateau de style sport. Si les bateaux de pêche étaient des voitures, celui-là serait une Camaro. Nous partons sur la rivière Churchill, à la recherche de dorés.

S'étendant sur 1 600 kilomètres du Nord de l'Alberta à la baie d'Hudson, la rivière Churchill était autrefois une voie de passage importante pour les trappeurs et les marchands de fourrures. Les Cris l'appellent « Missinipi », ou « Big Waters » (grandes eaux). Dans cette partie de la Saskatchewan, la puissante rivière se divise en de nombreux lacs, baies, criques et rapides, le réseau de voies navigables semblant s'étendre à l'infini.



Twin Falls Lodge



Twin Falls Lodge



Twin Falls



Nistowiak Falls

Lors de toute sortie de pêche, une certaine lourdeur pèse sur le bateau, avant que le premier poisson ne soit attrapé. Une pensée hante les esprits, mais demeure inexprimée, la possibilité trop menaçante et réelle : est-ce aujourd'hui que nous reviendrons bredouilles? En d'autres termes, sans poisson. Croyez-moi, cela m'est déjà arrivé.

Bien que nous attrapions plusieurs poissons, tôt dans la journée, ils demeurent plutôt petits. Andrew complète la sortie de pêche par un peu de formation. Alors que nous nous dirigeons vers un autre des emplacements secrets d'Andrew, nous effectuons une pause près de Stanley Mission, Première Nation Amachewespiwawin, la communauté d'Andrew.

Il nous montre une haute falaise et explique qu'autrefois, chaque automne, le chef tirait une flèche vers celle-ci. « Si la flèche atteignait le sommet, l'hiver serait bon », explique-t-il.

J'apprends également beaucoup de choses en cours de route, surtout le deuxième jour de pêche, lorsque Lester, le cousin d'Andrew, se joint à nous. Nous descendons les rapides de Stanley en bateau à moteur — un autre tour de montagnes russes — et, peu après, nous débarquons du bateau pour marcher jusqu'aux chutes Nistowiak, les plus hautes cascades de la province. Andrew me dit avec un sourire narquois : « La Saskatchewan est toute plate, n'est-ce pas? », alors que les chutes à plusieurs niveaux tonnent à nos côtés.

Nous passons lentement devant d'anciennes peintures rupestres et Lester me dit qu'il y en a d'autres en aval et en amont de la rivière. Les deux hommes, qui discutent en cri, préparent un délicieux fish and chips, un repas de doré frais pris sur le rivage, que nous mangeons sous le regard attentif d'un aigle. Pendant que nous nous régalons, ils racontent à tour de rôle des histoires sur les hydravions, les lignes de piégeage et les hivers passés en traîneau à chiens.

Mais les gros poissons demeurent insaisissables. Beaucoup de petits, mais rien qui ne vaille la peine d'être photographié. Jusqu'à la dernière heure du voyage. Andrew est déterminé à faire monter un poisson légendaire sur la ligne. Nous tentons notre chance dans une dernière baie et lançons nos lignes à l'eau. (Je demande à Andrew le nom de la baie et il me répond, en gardant le secret, « c'est juste une baie. »)

Et, bien sûr, je ressens cette fameuse tension au bout de ma ligne. Rien de comparable à un petit doré de 2 livres. Il s'agit d'un véritable monstre des profondeurs. Je m'assure que l'hameçon s'accroche aussi fermement que possible. Et puis, l'adrénaline remonte dans mes veines et je tire et rembobine la ligne comme jamais auparavant. J'ai l'impression de me battre contre un requin marteau.

Les deux cousins crient des encouragements : « Garde la ligne bien tendue! Ne le perds pas! » Finalement, je remonte le poisson sur le côté du bateau et Andrew le capture dans l'épuisette. Un grand brochet d'assez bonne taille. Andrew m'aide à positionner l'énorme poisson dans mes mains et Lester prend une photo. Je garderai toujours précieusement cette photo.

Et encore plus précieusement les histoires, les récits et le temps passé avec Andrew et Lester. Ainsi que des souvenirs de rivières et de lacs creusés dans le Bouclier canadien, dans ce magnifique coin du Nord de la Saskatchewan.

AUTEUR : TIM JOHNSON

Tim Johnson a été le voyageur-écrivain en résidence de Tourisme Saskatchewan pendant l'été 2023. Tim a visité 148 pays sur les 7 continents du globe, toujours à la recherche d'une bonne histoire.

PLANIFIER VOTRE VOYAGE

» **Flyout Point:** Missinipe – 80 km N of La Ronge on Hwy 102

» Hébergement à Missinipe

- Thompson's Resort
- Churchill River Canoe Outfitters
- Campgrounds:
 - Missinipe Campground
 - Churchill River Campground
 - Devil Lake Campground

» Amenities:

Churchill River Trading Post

» Attractions de la région :

- Lac La Ronge Provincial Park
- Holy Trinity Anglican Church Provincial Historic Site, Stanley Mission
- Nistowiak Falls
- Canoe Adventures/Rentals/Shuttles:
 - Churchill River Canoe Outfitters (Missinipe)/Montreal River Outpost (Air Ronge)



Churchill River

La cheffe Jenni Lessard crée la recette d'une carrière culinaire enrichissante



Wanuskewin Heritage Park

La cheffe Jenni Lessard emporte toujours un morceau de la Saskatchewan avec elle lorsqu'elle voyage. Plus précisément, elle emporte quelque chose de comestible, lorsque cela est autorisé. La préparation de délicieuses gourmandises, telles que du bison séché, des baies séchées, du riz sauvage, des thés Boreal Heartland, des légumineuses et des céréales, est aussi naturelle pour elle que la préparation d'une brosse à dents et de vêtements de rechange.

Elle a un but derrière tout cela. « Nous sommes une province tellement diversifiée sur le plan culturel et géographique qu'il est difficile de l'expliquer aux gens », explique-t-elle, reconnaissant que la nourriture parle d'une manière différente et plus convaincante.

Jenni jongle avec de nombreuses tâches en tant que cheffe cuisinière, propriétaire et gestionnaire d'entreprise, traiteuse, instructrice et consultante culinaire. On l'a qualifiée de pionnière pour de multiples raisons, notamment parce qu'elle est devenue la première femme cheffe et la première cheffe exécutive Métisse au parc patrimonial Wanuskewin, elle travaille en tant que cheffe en résidence au Saskatoon Farmers' Market, et, plus récemment, en tant que directrice générale intérimaire d'une nouvelle organisation nationale, l'Association culinaire autochtone du Canada.

L'enthousiasme de Jenni pour la scène et les talents culinaires de la Saskatchewan transparaît dans ses conversations, sa cuisine et la préparation de ses menus. « Je suis immergée dans la scène culinaire de la Saskatchewan — c'est un peu mon univers », explique-t-elle, reconnaissant qu'elle n'est pas seule et que l'innovation et la créativité dans l'industrie sont en train de bâtir la réputation de la province auprès des voyageurs gastronomiques. « Chaque personne qui crée quelque chose d'intéressant et d'unique avec des produits locaux, des plats traditionnels, de la cuisine autochtone, ouvre la voie au suivant. Nous avons ici une scène particulière, qui a un grand potentiel. »

Toujours reconnaissante du soutien et des encouragements qu'elle a reçus au cours de son parcours professionnel, Jenni s'est engagée à « rendre la pareille » et à aider les autres à réussir. « Je me concentre aujourd'hui à aider les personnes intéressées par une carrière culinaire », ajoute-t-elle. « J'ai reçu beaucoup d'aide tout au long de mon parcours, de la part de personnes qui ont écrit des articles sur moi, qui m'ont invitée à des événements ou qui ont défendu ma cause, qu'il s'agisse de la cuisine locale ou de la cuisine autochtone. Mon objectif pour les 15 prochaines années est d'embarquer d'autres personnes avec moi. »

« Lorsque j'aurai 90 ans et que je serai prête à enlever mon tablier, j'espère que je pourrai regarder la scène culinaire et perdre de vue le nombre de femmes autochtones, de femmes de couleur, de nouveaux Canadiens et nouvelles Canadiennes, de Canadiens et Canadiennes issus de la colonisation et de personnes en général qui font partie de l'industrie », déclare-t-elle. « J'espère que la liste sera vaste et inclusive, et qu'elle continuera à s'allonger. »



Book your Field to Shield Culinary Tour now.



Thompson's Resort

Le parc provincial Athabasca Sand Dunes : un voyage incontournable pour votre liste d'endroits à visiter



Les dunes de sable les plus réputées du Canada se trouvent dans le parc provincial Athabasca Sand Dunes, situé dans le Nord-Ouest de la Saskatchewan. Il s'agit des dunes de sable les plus septentrionales du monde et le simple fait de s'y rendre constitue une aventure en soi. Elles s'étendent sur environ 2000 km² le long d'une bande de 100 km de littoral sur la rive sud du lac Athabasca.

C'est une destination qui figurait sur ma liste des endroits à visiter au cours de ma vie depuis des années. Lors de mon séjour de 10 jours l'été dernier, j'ai pu admirer le spectacle grandiose des dunes balayées par le vent, comparables à celles d'autres destinations lointaines telles que le désert du Sahara ou du Namib. Mais cet écosystème unique n'est pas un désert. Niché entre la région de Lakeland, en Alberta, et la forêt boréale au nord, il ne manque ni de pluie ni d'eau.

Les dunes du William Dune Field sont les plus spectaculaires de toutes. Elles s'élèvent à plus de 33 m de haut et s'étendent sur 1,5 km. Chacune fait partie d'une série de 40 dunes qui s'étendent sur 10 km depuis le bord du lac jusqu'à leur extrémité sud. Elles ont commencé à se former lors du retrait du glacier, il y a 10 000 ans. Les plaines basses de la

vallée de l'Athabasca ont alors été exposées aux vents dominants. Ces vents ont à leurs tours créé les crêtes de dunes paraboliques, ondulantes et linéaires que l'on voit aujourd'hui, qui s'étendent désormais sur les plages et sous l'eau.

Mais il n'y a pas que les dunes ici. Un revêtement caillouteux rare et délicat, appelé « gravel pavement (lit de gravier) », recouvre des pans entiers de la région. On y trouve des formations rocheuses uniques, sculptées et polies par le sable, appelées « ventifacts ».

Mais il n'y a pas que les dunes ici. Un revêtement caillouteux rare et délicat, appelé « gravel pavement (lit de gravier) », recouvre des pans entiers de la région. On y trouve des formations rocheuses uniques, sculptées et polies par le sable, appelées « ventifacts ».

Dans le Thompson Dune Field, les restes déchiquetés d'arbres anciens, vestiges d'une ancienne forêt, émergent du sable. Il y a des années, la forêt a été engloutie par le sable en mouvement et, au fil du temps, elle a été exhumée par le vent incessant. Il existe près d'une douzaine d'espèces végétales endémiques que l'on ne trouve nulle part ailleurs sur Terre. Elles se sont adaptées spécifiquement pour survivre dans cet environnement sablonneux hostile.



Le joyau bleu scintillant au pied des dunes dorées est le lac Athabasca. Avec 2 140 km de rivage et une profondeur de 124 m, il est classé parmi les mers intérieures. Le lac est réputé pour ses vents et ses vagues de forte intensité, mais aussi pour ses touladis et ses brochets monstrueux. Le plus spectaculaire est le delta de la William River (l'une des trois rivières) qui déverse 3 000 tonnes de sable dans le lac. Il forme un motif tressé complexe de bandes de canaux fluviaux sombres juxtaposés à des tourbillons de bancs de sable couleur caramel – un spectacle incroyable que l'on peut admirer de préférence depuis les hublots d'un hydravion.

Il n'y a pas de commerces ni de service cellulaire dans la région. Il faut s'y rendre en bateau ou en hydravion, en se posant près de la rive sud du lac Athabasca. Les communautés à proximité sont notamment Fort McMurray, Stony Rapids, Fond du Lac et Uranium City. Les payeurs expérimentés peuvent également accéder au parc en canot en empruntant les rapides des rivières William et MacFarlane. Une excursion dans le parc provincial Athabasca Sand Dunes est une destination authentique pour les vrais aventuriers en quête de nature sauvage.



AUTEURE ET PHOTOGRAPHE : ASHLYN GEORGE

Ashlyn George (B.A., B.Ed) est une chroniqueuse de tourisme, photographe et créatrice de contenu primée à qui l'on doit The Lost Girl's Guide to Finding the World (Le guide de la fille perdue à la découverte du monde). Elle est considérée comme une experte du tourisme en Saskatchewan, mais les voyages à l'étranger ne lui sont pas inconnus pour autant. Ayant voyagé en solo dans plus de 60 pays sur les sept continents, elle est une conteuse passionnée en quête d'aventure, d'apprentissage et de découverte. Retrouvez-la en ligne @thelostgirlsguide.



Comment voir les aurores boréales en Saskatchewan

La Saskatchewan est un endroit idéal pour découvrir l'une des merveilles naturelles les plus impressionnantes sur terre : les aurores boréales. Regarder les lumières danser dans le ciel nocturne est une expérience inoubliable.



Qu'est-ce qu'une aurore boréale et quand peut-on en observer en Saskatchewan?

Les aurores boréales sont dues à la réaction de l'atmosphère à l'énergie libérée par le soleil. Cette énergie crée un spectacle coloré la nuit : les aurores boréales, également connues sous le nom d'aurores boréales.

Les aurores boréales sont très imprévisibles. Les prévisions les plus fiables sont établies environ 30 à 45 minutes à l'avance.

Voici quelques applications utiles qui présentent ces informations dans un format convivial :

- Aurora Alerts est une excellente application qui intègre les prévisions d'aurores et les conditions météorologiques actuelles dans un format facile à lire. SpaceWeatherLive présente des informations un peu plus approfondies et constitue une source fiable.

- Pour des mises à jour en direct, le groupe Facebook Saskatchewan Aurora Hunters est une excellente source d'information.

Voici quelques éléments importants à prendre en compte lorsque des aurores boréales sont prévues :

- L'indice Kp est une estimation de l'activité dans la prévision. Il s'agit d'une généralisation de la force, mais il n'est pas toujours fiable.

- L'indicateur Bz est l'un des indicateurs les plus importants pour les données. Un nombre négatif élevé de l'indicateur Bz pendant une période prolongée peut aider à produire un bon spectacle visible à travers la Saskatchewan.

Quand les apercevoir :

Les meilleures périodes de l'année pour observer les aurores boréales sont de février à avril et de septembre à octobre. Ce sont les meilleurs mois en fonction de l'activité des aurores, des heures d'obscurité et de la météo. Les aurores peuvent se produire n'importe quelle nuit de l'année. En hiver, les heures d'obscurité sont plus nombreuses, ce qui augmente les chances de les voir.

Moments de la journée :

Les aurores boréales ne sont visibles qu'environ deux heures après le coucher du soleil et jusqu'à deux heures avant le lever du soleil. À minuit, l'ovale auroral est à son apogée au-dessus de la Saskatchewan. Certains spectacles durent très peu de temps, tandis que d'autres durent toute la nuit.

Où voir les aurores boréales en Saskatchewan et comment choisir le bon emplacement

L'avantage, c'est que les aurores boréales se produisent dans le ciel et qu'elles peuvent donc être visibles presque partout en Saskatchewan, selon l'intensité du spectacle. Le plus souvent, les vues aériennes et les meilleures vues des aurores se trouvent au nord. Dans le sud, il est plus courant de voir les aurores boréales plus bas sur l'horizon. Une forte tempête d'aurores avec un indice Kp5+ peut être observée on Bayau-dessus de n'importe quelle région de la Saskatchewan.



Porcupine Hills Provincial Park



Good Spirit Lake Provincial Park

Choisir un emplacement :

- Vous ne voulez pas que la pollution lumineuse vous empêche d'apercevoir l'horizon nord. Il n'est donc pas recommandé de se rendre au sud d'une ville. Plus on s'éloigne de la ville, mieux c'est, ce qui fait des petites villes et des zones rurales des endroits idéaux pour obtenir une vue facilement accessible.

- Pour vous aider à trouver un endroit sombre près de chez vous, consultez la carte de recherche de ciel noir.

- Veillez à vous arrêter en toute sécurité lorsque vous trouvez une route de gravier tranquille ou un stationnement public.

- Respectez les propriétés privées.

- Assurez-vous d'avoir une vue dégagée de l'horizon nord.

- Veillez à connaître la région. Il est préférable de vérifier les environs de votre emplacement pendant la journée.

Ce qu'il faut prendre en compte lors de la planification de l'observation des aurores boréales et comment améliorer votre expérience :

- Couverture nuageuse : Une forte couverture nuageuse ou du brouillard vous bloqueront la vue.

- Phase de la lune : Il est préférable d'y aller quand il n'y a pas de lune, ou le moins possible, pour que le ciel soit le plus sombre possible.

- À quoi s'attendre : Une aurore boréale commence souvent par une brume blanche dans le ciel. La bande blanche brumeuse peut se transformer rapidement en couleurs vives et vibrantes. Évitez d'utiliser des lumières ou d'allumer vos phares lorsque d'autres personnes observent les aurores avec vous. Il faut environ 15 minutes à nos yeux pour s'adapter à l'obscurité. Apportez une lampe frontale ou une lampe de poche et des piles de rechange pour votre sécurité.

- Habillez-vous chaudement : Même par temps chaud, il fait froid la nuit. Les équipements de sécurité sont importants pour les sorties nocturnes. La patience est de mise. Les aurores boréales sont très imprévisibles et un spectacle grandiose peut surgir de nulle part.

N'oubliez pas vos boissons chaudes préférées, des collations et une couverture pour vous blottir contre vos proches pendant le spectacle.

Avec un peu de patience, de détermination et de préparation, vous pouvez profiter d'un moment inoubliable, ici même en Saskatchewan, en regardant les aurores boréales danser dans la nuit!

Explorez les merveilles du ciel nocturne avec Jeanine Holowatuik..



AUTEURE : JEANINE HOLOWATUIK

Jeanine Holowatuik est astrophotographe et chasseuse d'aurores. Installée à la baie d'Hudson et entourée par la forêt boréale, Jeanine a créé Northern Escape Photography pour partager sa passion du ciel noir, de la photographie et de l'exploration de la nature sauvage. Pour en savoir plus sur son travail, rendez-vous sur le site northernescapephotography.com et sur [instagram @jeanine.holowatuik](https://www.instagram.com/jeanine.holowatuik).

- Quelques arrêts et événements supplémentaires :
- Arctic Lodges **lac Reindeer**
 - Chutes Hunt **rivière Grease**
 - Lloyd Lake Lodge **lac Lloyd**
 - Pemmican Lodge **Île-à-la-Crosse**
 - Whitewater Festival 2024
- Du 28 juin au 1^{er} juillet près de **Missinipe**

Aventures en Saskatchewan avec Andrew Hiltz

Le Saskatchewaner Andrew Hiltz a voyagé dans l'ensemble de la province. Voici quelques-uns de ses principaux arrêts et de ses joyaux cachés préférés, ainsi que quelques lieux qui figurent toujours sur sa liste d'endroits en Saskatchewan à visiter absolument.




Churchill River Canoe Outfitters propose des excursions en canot aux âmes aventureuses. Explorez la rivière Churchill et d'autres rivières pittoresques du Nord de la Saskatchewan. Le Montreal River Outpost propose la location de canots, de kayaks et de planches à pagaie, ainsi que des services de navette au lac La Ronge et ailleurs. Il s'agit d'un détaillant de produits de plein air qui répond à tous vos besoins en matière d'aventure dans le nord de la Saskatchewan.




Churchill River Canoe Outfitters / Montreal River Outpost
MISSIPE / AIR RONGE

Près de Creighton et de Denare Beach, admirez les crevasses formées dans le calcaire sur la rive sud du lac Amisk. Sculpté par le corail dans un ancien fond marin, le sol s'est crevassé à la suite de cycles répétés de gel dégel, créant ainsi un labyrinthe de mousse et de roc. On peut voir de la glace au fond, même en juillet. Autres arrêts à proximité : T&D Amisk Camp et Beaver City Tours et The Ridge on Amisk Resort.



Limestone Crevices
AMISK LAKE

Île-à-la-Crosse



Holy Trinity Anglican Church
STANLEY MISSION

Missinipe
Stanley Mission
La Ronge

La Ronge

Air Ronge

Reindeer Lake

Amisk Lake



Boreal Heartland Food Products
AIR RONGE

Découvrez les trésors cachés du Nord de la Saskatchewan avec Boreal Heartland. Des chanterelles au thé du Labrador, le Nord de la Saskatchewan regorge de délices sauvages. Pendant des millénaires, les communautés autochtones ont prospéré grâce à la chasse, à la recherche de nourriture et à la pêche, et elles partagent aujourd'hui cette abondance avec le monde entier.

L'hiver en Saskatchewan





Quand la neige tombe : les meilleures destinations hivernales de la Saskatchewan

Lorsque la Saskatchewan se couvre de son manteau blanc, enfiler vos skis de fond ou vos patins, partez sur les pistes en motoneige ou restez confortablement installé au coin du feu avec un bon chocolat chaud. Vivez la saison blanche dans les parcs et les destinations familiales quatre-saisons les plus populaires de la province.

Parc interprovincial Cypress Hills

Alors que la neige s'accumule dans les forêts luxuriantes de pins tordus latifoliés et d'épinettes blanches des collines Cypress Hills, sortez vos skis de fond ou vos raquettes et explorez les 17 km de sentiers entretenus dans le bloc du Centre. Les plaisirs d'hiver du parc interprovincial Cypress Hills comprennent également le toboggan, le patinage et la motoneige (seulement dans l'aire désignée du bloc du Centre). Ouvert toute l'année, l'établissement The Resort at Cypress Hills offre des chambres d'hôtel, des maisons en rangée et des chalets rustiques, ainsi qu'un service de restauration sur place.

OÙ SÉJOURNER?

Camp Easy et The Resort at Cypress Hills

Parc national de Prince Albert

Profitez du confort du centre de villégiature de Waskesiu, tout en faisant l'expérience de la nature nordique sauvage au cœur du parc national de Prince Albert. Depuis le site, de nombreuses pistes sinueuses et pittoresques peuvent être explorées en ski de fond ou en raquettes. Enfilez vos patins et sautez sur la patinoire intérieure du Paul G. Horne Memorial Arena ou aventurez-vous sur les glaces du lac Waskesiu pour faire un peu de pêche sur glace. Après une journée de loisirs en plein air, réchauffez-vous au coin du feu dans la cuisine fermée du camp, près de la plage principale.

OÙ SÉJOURNER?

Hawood Inn, Lost Creek Resort, KapaSiwin Bungalows, The Suites à Waskesiu et Waskesiu Resorts

Elk Ridge Resort

Parc provincial Blackstrap

Prenez part à un parcours hivernal féérique où le paysage enneigé se transforme en pays des merveilles à 35 minutes de route au sud de Saskatoon, dans le parc provincial Blackstrap. Si vous êtes à la recherche d'activités hivernales plus traditionnelles, le réseau de sentiers du parc provincial Blackstrap offre 15 km de sentiers adaptés aux randonneurs débutants et avancés, ainsi qu'aux skieurs de fond. Vous pouvez également enfiler des raquettes et profiter d'une belle journée hivernale. Après votre journée d'activités dans la neige, rendez-vous au chalet douillet Blackstrap Glamping Resort, où charme rustique et confort moderne se rencontrent. Niché au milieu des paysages enneigés, ce chalet est le sanctuaire parfait pour se détendre et admirer cette saison magique.

Elk Ridge Resort

Respirez l'air frais nordique lors d'une sortie en ski de fond ou en raquettes au Elk Ridge Resort. Découvrez la forêt boréale dans toute sa splendeur hivernale en glissant ou en parcourant le réseau de pistes entretenues de plus de 15 km du centre de villégiature. Ensuite, enfiler vos patins, ou prenez balais et galets pour une partie de curling (ou de crokicurl). Le chalet surplombe un étang gelé doté d'un anneau de glace, de patinoires de hockey, ainsi que d'une aire de curling. Avant la fin de la journée, rendez-vous sur la colline de luge où vous pouvez sauter sur un tube pneumatique et foncer jusqu'au bas de la colline. Ce centre de villégiature haut de gamme, ouvert toute l'année, propose diverses options d'hébergement :



Moose Mountain Provincial Park

chalet, chalets en bois rond, maisons de ville ou chalets d'été, deux restaurants, un centre de spa, une piscine intérieure d'eau salée, un jacuzzi et une glissade d'eau pour les plus petits.

OÙ SÉJOURNER?

Elk Ridge Resort et Elk Ridge on the Lake (Waskesiu)

Parc provincial Buffalo Pound

Découvrez le décor hivernal féérique du parc provincial Buffalo Pound, situé à une courte distance en voiture de Regina. Plongez dans la sérénité des paysages enneigés en parcourant des sentiers tels que le Nicolle Flats Homestead et Valley Trail, lors d'une aventure passionnante en vélo à pneus surdimensionnés, ou en explorant la nature sauvage en raquettes. Pour les skieurs de fond, le parc offre également des pistes entretenues qui serpentent à travers des vues à couper le souffle. OÙ SÉJOURNER? Camp-Easy, Life's a Beach Rentals, Glamping Resorts Ltd.



Cypress Hills Interprovincial Park

Parc provincial Moose Mountain

Bordé de petits lacs et de paysages spectaculaires, le parc provincial Moose Mountain dispose d'un vaste réseau de sentiers permettant aux amateurs de sports d'hiver de profiter de la beauté du parc. Parcourez cette forêt unique du Sud de la Saskatchewan sur plus de 100 km de pistes de motoneige entretenues, 50 km de pistes de ski aménagées tant pour le ski de fond traditionnel que pour le ski de patin, et 10 km de sentiers pour les raquettes à neige. Au Kenosee Inn, le Moose Mountain Lions Club rend possible la location de matériel pour faire du ski dans la noirceur (Candlelit ski), du ski de fond et de la raquette.

Situé dans le parc surplombant le lac Kenosee, le Kenosee Inn and Cabins propose des chambres et des petits chalets à louer pour votre escapade enneigée.

OÙ SÉJOURNER? Kenosee Inn and Cabins, Bear Claw Casino and Hotel et Living Skies Lodge

Le site de Ness Creek

Le site de Ness Creek, qui accueille des festivals de musique et des événements culturels en été, se transforme en une oasis hivernale cachée au milieu de la forêt boréale. Discover Ness Creek vous propose de louer l'un de ses 10 chalets d'hiver, conçus et meublés pour accueillir les visiteurs en toute saison. Les activités sur place comprennent le patinage sur glace et un parcours de 30 km de pistes de ski de fond et de raquette entretenues. À proximité, faites une descente en ski alpin ou en snowboard à la station de Ski Timber Ridge. La montagne compte six pistes et un parc de planche à neige.

OÙ SÉJOURNER? Discover Ness Creek



Tobin Lake

Région de Nipawin, Carrot River et Lac Tobin

Avec une saison de trois mois (de la mi-décembre à la mi-mars), les possibilités pour les amateurs de pêche sur glace sont innombrables dans la région. Le centre de la Saskatchewan regorge de lacs de choix où pêcher. Théâtre d'un record mondial de pêche sur glace, le lac Tobin, près de Nipawin et de Carrot River, devrait être l'un de vos lieux de prédilection pour pêcher un doré d'une taille inégalée. Cette région fait également partie du réseau 1,000 Miles of Snow et abrite certaines des pistes de motoneige les plus populaires de la province. De plus, les amateurs de ski alpin et de planche à neige trouveront leur compte au Wapiti Valley Ski & Board Resort, situé à proximité. Des excursions en traîneau à chiens sont même proposées dans la région, par Trapper Creek Outfitters à Nipawin, et par Campbell's Racing Sled Dogs à Melfort.

OÙ SÉJOURNER?

Carrot River Inn, et The Outerbanks (près du Wapiti Valley Ski & Board Resort)



Buffalo Pound Provincial Park



Water's Edge Eco Lodge

Parc provincial Meadow Lake

Dans le Nord-Ouest de la province, le parc provincial Meadow Lake est l'endroit idéal pour une aventure hivernale. Avec plus de 20 lacs, rivières et ruisseaux sur son territoire, le parc ne manque pas de glace. Installez une cabane, percez quelques trous et passez l'après-midi à pêcher sur la glace. Explorez le vaste parc en motoneige sur plus de 175 km de pistes.

OÙ SÉJOURNER? Water's Edge Eco Lodge, Lake Time Rentals, Flotten Lake Adventures Resort, Tawaw Cabins 2004 Ltd et Miywâsin Ôta Resort

Parc provincial Duck Mountain

Réservez un appartement ou un chalet quatre-saisons auprès de Madge Lake Retreats pour un séjour relaxant dans le parc provincial Duck Mountain. Apportez votre motoneige et parcourez les 70 km de pistes de motoneige au relief varié, ou sortez vos skis alpins ou votre planche à neige pour dévaler les pentes du domaine de Duck Mountain Ski Area. Cinq abris chaleureux sont aménagés le long des 60 km de pistes de ski de fond entretenues du parc pour permettre aux skieurs de se réchauffer.

OÙ SÉJOURNER? Camp-Easy et Madge Lake Retreats



Duck Mountain Provincial Park

Parc provincial Echo Valley, Parc provincial Katepwa Point et la Vallée de Qu'Appelle

Depuis peu, le parc propose un parcours de type Ninja Warrior comprenant une corde raide, un mur d'escalade de blocs et une tyrolienne. Au Mission Ridge Winter Park, près de Fort Qu'Appelle, sautez sur votre planche à neige et attachez bien votre tuque avant de vous élancer sur l'une des 15 pistes de la station. Le centre de ski dispose également de deux parcs à neige, d'un parc de glissade, de trois remonte-pentes et d'un télésiège à trois places.

Enfilez votre manteau d'hiver, votre pantalon de ski et votre casque, et parcourez les plus de 350 km de pistes de motoneige de la région. Les lacs de la vallée de la rivière Qu'Appelle comptent également parmi les points de pêche sur glace les plus prisés du Sud de la Saskatchewan.

OÙ SÉJOURNER? Camp-Easy, Sundays Log Cabins et Katepwa Beach Hotel

L'hiver en ville



Downtown Regina

Habillez-vous chaudement et découvrez les villes de la Saskatchewan sous la neige. Avec d'innombrables patinoires extérieures, des pistes de ski de fond, de ski alpin et de snowboard, les centres urbains de la province ont tout ce qu'il faut pour vous faire chaud au cœur, même en hiver.



Dakota Dunes Resort & Casino

Saskatoon et les environs

Chaussez des patins et sautez sur la patinoire du Cameco Meewasin Skating Rink @ Nutrien Plaza, située dans le parc Kiwanis, à proximité de l'hôtel historique Delta par Marriott Bessborough. La patinoire extérieure dispose d'un abri confortable pour se réchauffer, d'un foyer, de toilettes et d'un service de location de patins.

Optimist Hill, la principale installation de loisirs d'hiver de Saskatoon, comprend des couloirs de glissade sur tube et des aires de glissade en toboggan, de ski alpin et de planche à neige. On y trouve également un parc à neige avec rails, boîtes et sauts, et un tapis roulant magique pour transporter les gens au sommet de la colline.

Les sentiers Meewasin Valley se transforment en paradis hivernal une fois la neige tombée. Chaussez vos skis de fond ou vos raquettes, et partez à la découverte de la ville en toute saison.

Glissez sur les pistes entretenues des terrains de golf Holiday Park et Wildwood, ou aventurez-vous en dehors des limites de la ville pour visiter Wanuskewin Heritage Park, Beaver Creek Conservation Area, la piste de ski de fond « Eb's » (près de Duck Lake) ou le Dakota Dunes Resort & Casino. D'autres expériences hivernales guidées sont proposées au centre de villégiature, notamment des promenades en traîneau tiré par des chevaux, des excursions en raquettes, des randonnées d'observation d'oiseaux et des sorties de pêche sur glace.

OÙ SÉJOURNER? Delta Hotels by Marriott Bessborough, Alt Hotel Saskatoon, The James Hotel et Dakota Dunes Resort & Casino

Regina et les environs

Promenez-vous en raquettes au Centre Wascana ou attachez vos skis de fond et parcourez les nombreuses pistes du parc. La ville de Regina abrite près de 14 km de pistes de ski aménagées pour les gens de tous âges et de tous niveaux. Les pistes sont situées à divers endroits, notamment au parc Douglas, au parc Kinsmen, au parc Les Sherman et au parc A. E. Wilson. À l'extérieur de la ville, le White Butte Trails Recreation Site propose 13 km de pistes dans des sections boisées de collines onduyantes, tandis que le Wascana Valley Natural Area Recreation Site propose 15 km de pistes de ski et de raquette.

APERÇU DE L'HIVER DANS LES PETITES VILLES DE LA SASKATCHEWAN

Moose Jaw et les environs

Après une randonnée en raquettes ou en ski de fond dans la vallée de Wakamow, rien de tel que de se détendre dans les eaux apaisantes du Temple Gardens Hotel & Spa. Pour encore plus d'aventures en plein air, essayez le vélo d'hiver sur les sentiers du parc provincial Buffalo Pound.

Prince Albert et les environs

Le parc Little Red River compte plus de 30 km de sentiers forestiers; c'est un paradis pour les amateurs de ski de fond, avec ses 12 pistes aménagées de façon à offrir différents niveaux de difficulté. Parmi les autres activités hivernales populaires dans le parc, citons le toboggan, la raquette, le ski alpin et la planche à neige au Kinsmen Ski and Snowboard Centre, qui dispose de deux pentes de niveau débutant et une de niveau intermédiaire.

Yorkton

Rendez-vous pour une partie de crokicurl ou pour enfilez des patins et explorer les sentiers du Patrick Park Skating Pathway.

North Battleford and Area

Enfilez des skis de fond et parcourez les pistes du Finlayson Island Nature Park dans la région de Battleford, ou partez à la conquête des pistes du parc régional Table Mountain en ski alpin ou en planche à neige.

Avec une vue spectaculaire sur le Centre Wascana et le Palais législatif de la Saskatchewan, le Rink on Wascana est la toute nouvelle patinoire publique extérieure de Regina. Conçue avec une attention particulière pour qu'elle soit accessible, elle comprend des rampes, un éclairage fixe et mobile, des bandes de calibre professionnel, des tapis en caoutchouc, un endroit pour se réchauffer et des toilettes. Apportez vos propres patins, car la location et les prêts ne sont pas offerts à la patinoire du lac Wascana. Vous pouvez aussi essayer le Rink @ City Square, situé au cœur du centre-ville de Regina. La location de patins est offerte auprès du Warming Chalet, près de la patinoire.

L'Hôtel Saskatchewan, Autograph Collection by Marriott, et The Atlas° Hotel



Parcourir le réseau 1,000 Miles of Snow dans le Nord-Est de la Saskatchewan

Northeast Saskatchewan

Le Nord-Est de la Saskatchewan abrite l'un des réseaux de pistes de motoneige les plus uniques au Canada – un itinéraire de 1000 miles (plus de 1600 km) qui traverse les 12 communautés de St. Brieux, Melfort, Tisdale, Kelvington, Zenon Park, Aylsham, Nipawin, Carrot River, Arborfield, Porcupine Plain, Weekes et Hudson Bay.

Les motoneigistes sont non seulement fréquents dans cette région, mais ils y sont chaleureusement accueillis. En effet, chaque ville reconnaît les motoneiges comme moyen de transport légal et des panneaux de signalisation miniatures sont installés aux intersections et le long des pistes. Les hôtels, les chalets et les gîtes touristiques sont aménagés pour accueillir les motoneigistes pour plusieurs jours. Certains proposent des hangars chauffés pour les motoneiges, tandis que d'autres offrent des aires de stationnement pour les motoneiges, ainsi que des espaces pour les camions et les remorques. Plusieurs établissements, dont le Shell's Fitness & Soul Center à Carrot River et le Fir River Ranch à Hudson Bay, disposent de saunas ou de spas qui sont parfaits pour se réchauffer et se détendre après une excursion en motoneige.

Un certain nombre de restaurants situés le long du parcours offrent une expérience culinaire inattendue qui mérite une halte. Parmi les endroits à ne pas manquer, citons The Dam Smokehouse et Mabel Hill Farm Kitchen & Marketplace à Nipawin, The Railway Ave. Pub à Hudson Bay et Golden Grain Bakery à Melfort.

Les séjours d'une fin de semaine sont parfaits pour explorer une des parties de la région. Mais parcourir la totalité des 1,000 miles (plus de 1 600 km) de neige est un exploit incroyable à accomplir pour ceux qui recherchent une aventure prolongée. Il faut compter 7 à 10 jours pour parcourir l'ensemble du circuit.

Traversant un parc pittoresque avec ses emblématiques silos à grains et granges en bois, vous apercevrez l'une des dernières sentinelles des prairies de la Saskatchewan, un silo élévateur en bois, tout près de la communauté de Weekes. Des champs ouverts à la forêt boréale de pins gris et d'épinettes chargés de neige, c'est la région idéale pour s'aventurer à travers la neige poudreuse et les sentiers, qui comptent parmi les plus beaux de la Saskatchewan. Il n'est pas rare de voir s'accumuler jusqu'à six pieds (environ 1,8 m) de neige au cours de la saison.

C'est pourquoi il s'agit de l'une des destinations les plus réputées de la Saskatchewan pour la pratique de la motoneige. Bien que le parc provincial Greenwater Lake, au nord de Kelvington, et le lac Tobin, au nord de Nipawin, soient des endroits populaires pour faire de la motoneige au soleil, certaines zones ne sont accessibles qu'en hiver, comme le parc provincial Wildcat Hill, à l'est d'Arborfield. L'état des fondrières et l'absence de routes le rendent pratiquement inaccessible en été.

Mais en hiver, le sentier soigneusement tracé et entretenu serpente jusqu'au lac Bankside à travers des forêts naines et le long de plusieurs canyons escarpés. Le refuge au bord du lac est le seul signe de civilisation où se réchauffer au cœur de ce parc sauvage et rustique. La découverte de ces abris uniques, construits et entretenus par les membres des clubs de motoneigistes locaux, est un aspect merveilleux de la pratique de la motoneige sur ces pistes. Le réseau de pistes 1,000 Miles of Snow n'aurait pas le succès qu'il connaît sans les innombrables heures de travail consacrées par les membres de chaque communauté et de chaque club de motoneigistes, ainsi que par les bénévoles locaux.

Plus de 40 refuges sont répartis le long du circuit 1,000 Miles of Snow. L'un des abris les plus récemment aménagés se situe entre Zenon Park et Arborfield. Ce refuge a été conçu sur le modèle d'une gare ferroviaire rouge, et arbore même à sa face avant son propre panneau de signalisation de passage à niveau.

Les refuges sont équipés de poêles intérieurs, de foyers extérieurs, de supports pour suspendre et faire sécher le matériel, de trousse de premiers soins, de cartes, de bois de chauffage, d'une hache et de toilettes extérieures. Mais surtout, ils sont l'endroit idéal pour s'arrêter et préparer un repas, tout en se réchauffant et en partageant une bonne conversation entre amis.



Comment planifier votre

Si vous envisagez de parcourir les sentiers du réseau 1,000 Miles of Snow, voici quelques conseils qui vous aideront à préparer votre voyage.

1 Planifiez votre itinéraire

Il convient d'abord de décider si vous voulez explorer les environs à partir d'un seul point de chute, ou si vous voulez emporter un sac de couchage et vous arrêter dans une communauté différente chaque soir. Tisdale et Porcupine Plain sont d'excellents endroits où commencer, tandis que St. Brieux est parfait pour partir vers l'est et faire une boucle sur les sentiers du réseau.

Expliquez à votre famille ou à vos amis l'itinéraire détaillé de votre voyage et amenez également une carte de cet itinéraire. La Saskatchewan Snowmobile Association a mis sur son site une carte interactive des sentiers (ssa.evtrails.com). Il existe également une application pour les téléphones Apple et Android qui fonctionne sans connexion Internet si les cartes des sentiers ont été téléchargées à l'avance.

2 Habillez-vous chaudement

Les températures en Saskatchewan peuvent descendre en dessous de -30° C. Les vêtements en laine mérinos et en molleton constituent les couches idéales à porter en dessous d'une combinaison de motoneige. Évitez les vêtements en coton, car ils absorbent l'humidité et vous donneront une sensation de froid et d'humidité. Pour rester au chaud, il est préférable de porter des vêtements à isolation épaisse conçus pour la motoneige. Les chauffe-mains et les chauffe-pieds sont faciles à ranger dans une poche et peuvent apporter un supplément de chaleur lors de longues randonnées ou de journées particulièrement froides.

3 Prévoyez un repas pour les excursions

Plus de 40 refuges sont aménagés le long des pistes pour permettre de se réchauffer. Amenez des collations et un thermos, ou prévoyez le nécessaire et faites rôtir des hot dogs sur le feu en plein air pour un parfait arrêt gourmand en nature. N'oubliez pas de ramasser tous les déchets et de les emporter avec vous lorsque vous partez.

4 Emporter du carburant et des pièces de rechange

La Saskatchewan est vaste et les points de ravitaillement sont limités dans chaque ville. Emportez un bidon d'essence ainsi que quelques pièces et outils de rechange pour votre motoneige au cas où elle tomberait en panne en cours de route. Il n'est pas non plus garanti que le réseau cellulaire soit fiable dans toutes les régions. Il est donc important de bien se préparer au cas où vous devriez rester plus longtemps que prévu sur les sentiers.

5 Passez « sans trace »

Ces pistes constituent un réseau merveilleux auquel il est possible d'accéder grâce au dévouement et aux efforts des membres de chacun des clubs de motoneige locaux qui tracent les pistes, entretiennent les abris et mettent en place des panneaux de signalisation le long des 1000 miles (plus de 1600 km) de pistes. La politique « Sans trace » implique notamment de rester sur les pistes damées, de ramasser les déchets, ainsi que de respecter les zones privées et la faune, afin que les pistes restent un lieu sûr et agréable.



Visitez le site sasksnw.com pour l'état de sentiers à jour, des cartes interactives, un calendrier des événements, de la formation sur la sécurité, l'inscription et bien plus.

AUTEURE ET PHOTOGRAPHE : ASHLYN GEORGE

Ashlyn George (B.A., B.Ed) est une chroniqueuse de tourisme, photographe et créatrice du contenu primée à qui l'on doit The Lost Girl's Guide to Finding the World (Le guide de la fille perdue à la découverte du monde).



Pêche hivernale : un guide de la pêche sur glace

En Saskatchewan, la saison hivernale offre d'innombrables aventures aux amateurs de plein air, notamment des conditions de pêche sur glace incroyables. Lorsque les lacs et les rivières de la province sont pris dans les glaces, on voit apparaître des agglomérations de cabanes de pêche sur glace.



Tobin Lake

Entre la mi-décembre et la fin décembre, la glace sur les lacs vierges de la Saskatchewan a généralement atteint une solidité suffisante pour permettre la pêche (mais vérifiez toujours les conditions avant de traverser des plans d'eau gelés). Avec le bon appât, vous pouvez attraper un grand nombre de dorés. Le grand brochet, la perche, le corégone, le touladi et la lotte peuvent également être capturés facilement en hiver. De plus, il est rare que le dégel se produise avant la mi-mars, ce qui offre aux pêcheurs une saison amplement suffisante de trois mois pour s'aventurer sur les glaces.

Destinations de pêche et poissons qu'on y trouve

La Saskatchewan s'enorgueillit d'une abondance de poissons sains de taille record. Voici quelques-uns des meilleurs endroits pour la pêche sur glace dans la province :

Lac Tobin

En raison de son record mondial de pêche sur glace, vous pourriez faire du lac Tobin, près de Nipawin, un de vos endroits de prédilection pour du doré jaune digne d'un trophée. Le lac abrite de nombreuses autres espèces, dont la perchaude, le grand brochet, la lotte, le corégone et la laquaiche aux yeux d'or. Le lac Tobin a été désigné comme l'une des meilleures destinations de pêche sur glace au Canada.

Lac Last Mountain


Dans le Sud de la province, c'est le lac Last Mountain qui ressort comme lieu de prédilection pour la pêche sur glace. Avec plus de 90 km de long, la taille du lac signifie qu'il y a beaucoup d'espace pour tous les pêcheurs d'hiver qui veulent percer quelques trous et lancer une ligne. Ce lac abrite de larges populations de grands brochets, de dorés jaunes, de corégonnes, de perchaudes, de lottes et de carpes communes.

Lac Diefenbaker

Le lac Diefenbaker, au sud-ouest, est un autre lieu privilégié pour la pêche sur glace et réputé pour ses truites arc-en-ciel de taille record. Avec son vaste littoral de 800 km, le lac est également connu pour la diversité des espèces présentes dans ses eaux, notamment le doré jaune, le grand brochet, la lotte, la perchaude, le corégone et le touladi.

Lacs Qu'Appelle (Pasqua, Echo, Mission et Katepwa)

Les lacs Qu'Appelle, une série de quatre petits lacs situés au sud-est, sont des lieux de prédilection pour les automobilistes. Également connus sous le nom de « Fishing Lakes », ils sont très accessibles et abritent une station piscicole. On peut y pêcher un nombre impressionnant d'espèces, dont le doré jaune, le grand brochet, la perchaude, le corégone, la lotte, le doré noir, la barbue de rivière, le crapet de roche, la barbue noire, le buffalo à grande bouche, l'aiguillat et la carpe commune.



Cree Lake

Barrages Boundary et Rafferty

Pour une prise mémorable, le barrage Boundary, près d'Estevan, est un lieu idéal pour pêcher l'achigan à grande bouche. En fait, c'est le seul endroit où aller. La centrale électrique voisine a pour effet de réchauffer l'eau, ce qui permet à cette espèce de prospérer. Parmi les autres espèces présentes dans le réservoir et dans celui du barrage Rafferty non loin, on trouve le doré jaune, le grand brochet et la perchaude.

Lacs du Nord de la Saskatchewan

La Saskatchewan offre aux pêcheurs des possibilités de pêche en eau douce de classe mondiale, et une grande partie des quelque 100 000 lacs et rivières de la province se trouvent dans le Nord. Les perspectives de pêche sur glace sont infinies. Parmi les lacs accessibles par la route, citons les lacs Amisk, Deschambault, Otter et Dore. Encore plus au nord, prenez l'avion pour une aventure de pêche blanche sans égale sur le lac Cree. Le grand brochet, le doré jaune, le touladi et l'ombre arctique figurent parmi les espèces qui peuplent les eaux nordiques de la Saskatchewan. Saskatchewan.

CE QU'IL FAUT SAVOIR

• Pour pratiquer la pêche sur glace, les résidents de la Saskatchewan âgés de 16 à 65 ans doivent posséder un permis de pêche de la Saskatchewan valide, sauf pendant les fins de semaine de pêche gratuite. Vous pouvez vous en procurer un en ligne sur le site saskatchewanhal.ca/licensing.page (en anglais), auprès de tout émetteur de permis de pêche de la Saskatchewan, dans certains bureaux des parcs provinciaux ou du ministère de l'Environnement, ou encore par téléphone au 1-855-848 4773.

La pêche sur glace nécessite relativement peu d'équipement : vrille à glace (manuelle ou électrique), canne à pêche et moulinet, boîte à leurres et appâts. Les cabanes ou abris pour la pêche sur glace sont facultatifs et peuvent aller de la tente escamotable au château de glace. Un siège (seau solide), un traîneau et un appareil de chauffage sont également utiles.

» Portez des vêtements, des bottes et une tuque suffisamment chauds. Il est recommandé de porter plusieurs couches de vêtements.

» Vérifiez toujours les conditions météorologiques et l'état de la glace à l'avance, prévoyez du matériel de survie en hiver et informez quelqu'un de l'heure et de l'endroit où vous allez pêcher, ainsi que de l'heure prévue de votre retour.

Index du voyageur

Consultez le site [Web TourismSaskatchewan.com](http://WebTourismSaskatchewan.com) pour des listes plus complètes d'entreprises, d'attractions et de parcs. Pour obtenir une liste d'événements à jour, visitez le site TourismSaskatchewan.com/things-to-do/events. Composez sans frais le 1-877-237-2273 pour parler à un conseiller en voyages afin de planifier votre prochaine aventure en Saskatchewan.

COORDONNÉES DES EXPLOITANTS	PAGE
1,000 Miles of Snow (Central) • 1000milesofsnow.ca • 1-888-586-9855	77, 80, 81
9 Mile Legacy Brewing Company (Saskatoon) • 9milelegacy.com • 306-373-2337	40
21st Street Brewery (Saskatoon) • 21ststreetbrewery.ca • 306-374-7468	41
Aire de récréation Bronson Forest • tourismaskatchewan.com/provincialpark/3037/bronson-forest-recreation-site • 306-837-2410	48
Aire de récréation Regina Beach • tourismaskatchewan.com/provincialpark/1012/regina-beach-recreation-site • 306-729-3423	20, 35
Aire de récréation White Butte Trails (Regina) • tourismaskatchewan.com/listings/1004/regina-white-butte-trails-recreation-site • 306-332-3215	79
Alfred's Playground (Prince Albert) • citypa.ca/en/parks-recreation-and-culture/alfred-jenkins-field-house.aspx#Accessible-Playground-Now-Open • 306-953-4989	61
Alive Sky Lodge (Rosetown) • alivesky.ca • 306-716-2040	16
Alt Hotel Saskatoon (Saskatoon) • germainhotels.com/en/alt-hotel/saskatoon • 1-833-258-4480	79
Ancient Echoes Interpretive Centre, salon de thé et visites guidées (Herschel) • ancientechoes.ca • 306-377-2045	16
Arctic Lodges (Lac Reindeer) • arcticlodges.com • 1-888-353-2432	74
Armoury Brewing Company (North Battleford) • facebook.com/people/Armoury-Brewing-Company-100060822675441 • 306-445-2739	40
Aski Holistic Adventures (Cumberland House) • askiholisticadventures.com • 306-716-4631	66, 67
Assiniboia & District Historical Museum (Assiniboia) • southcentralmuseums.ca/assiniboia • 306-642-5353	17
Aurora Houseboats (Lac Tobin) • aurorahouseboats.com • 306-862-7014	55
Avenue Restaurant (Regina) • facebook.com/avenueYQR • 306-525-1919	26
Avonlea Heritage Museum and Avonlea Badlands Tours (Avonlea) • avonleamuseum.ca/tours • 306-868-2101	14
Back2Nature Wellness and Adventures (Saskatoon) • back2naturewellness.com • 306-291-8181	44
Bandits Distilling Inc. (Weyburn) • banditsdistilling.ca • 306-842-4448	40
Bannock Express (Saskatoon) • facebook.com/BannockExpressCatering • 306-979-1212	26
Bar Willow (Regina) • barwillow.ca • 306-385-3663	26
Beach Coners Ice Cream and Mini Golf (Parc provincial Makaw Lake) • facebook.com/people/Beach-Coners-Ice-Cream-and-Mini-Golf	58
Beachside Boat Rental (Parc provincial The Battledords) • beachsideboatrental.com • 306-386-3336	34
Bear Claw Casino and Hotel (White Bear First Nation) • bearclawcasino.ca • 1-877-909-2327	77
Beaver City Tours (Lac Amisk/Denare Beach) • facebook.com/people/Beaver-City-Tours • 306-688-0810	74
Beaver Creek Conservation Area (Saskatoon) • meewasin.com/locations • 306-374-2474	79
Beaver Grill Express (North Battleford) • beavergrillexpress.com • 306-441-9040	44
Becky's Place (Fort Qu'Appelle) • facebook.com/people/Beckys-Place-Arts-Crafts-Creations-Ltd • 306-332-4133	42
Better Brother Brewing Co. (Saskatoon) • betterbrotherbrewing.com • 306-220-5337	41
Betty's Diner (Blaine Lake) • facebook.com/people/Bettys-Diner/100068622761368 • 306-497-3360	44
Big Eddy Lodge (Cumberland House) • bigeddylodge.ca • 306-888-7333	66, 67
Big Olaf Sundaes (Lac Waskesiu) • facebook.com/pages/Big-Olaf-Sundaes/1743634812546571 • 306-663-5353	51
Black Bridge Brewery (Swift Current) • blackbridgebrewery.ca • 306-773-4404	16
Black Fox Farm & Distillery (Saskatoon) • blackfoxfarmanddistillery.com • 306-955-4645	41
Blackstrap Glamping Resort (Parc provincial Blackstrap) • blackstrapglampingresort.ca • 306-381-4665	34, 44, 76
Boreal Heartland Food Products (Air Ronge) • borealheartland.ca • 306-425-4778	70, 74
Bud's BBQ (Ogema) • budsbbq.ca • 306-459-1201	17
Cameco Meewasin Skating Rink @ Nutrien Plaza (Saskatoon) • meewasin.com/skatingrink • 306-229-8827	79
Camp Wolf Willow (Outlook) • campwolfwillow.com • 306-856-3008	17
Campbell's Racing Sled Dogs (Melfort) • campbellsracingssleddogs.com • 306-920-7844	77
Campton's (Meadow Lake) • facebook.com/people/Camptons • 306-236-3341	60
Candle Lake Golf Resort (Parc provincial Candle Lake) • candlelakegolfresort.com • 306-929-2211	58
Caraway Grill (Regina) • carawaygrill.com • 306-522-4243	26
Caribou Creek Lodge Ltd. (Parc provincial Narrow Hills) • facebook.com/people/Caribou-Creek-Lodge • 306-426-2067	58
Carrot River Inn (Carrot River) • carrotriverinn.com • 1-855-768-2111	55, 77
Cedar Creek Gardens (Regina) • cedarcreekgardens.ca • 306-550-3230	45
Centre du patrimoine de la GRC (Regina) • rcmphc.com • 1-866-567-7267	29, 37
Champêtre County (St. Denis) • champetrecounty.com • 306-361-9799	44
Chief Whitecap Waterway (Rivière Saskatchewan Sud) • tourismaskatchewan.com/listings/16/chief-whitecap-waterway • 306-477-0908	11
Churchill River Canoe Outfitters (Missinipe) • churchillrivercanoe.com • 1-877-511-2726	69, 74
Churchill River Trading Post (Missinipe) • adventuredestinations.ca/trading-post • 306-635-4503	69
Clearwater Drive-In Theatre (Kyle) • clearwaterdrivein.com • 306-375-2640	16
Cocathédrale Notre-Dame-de-l'Assomption, Our Lady of the Assumption (Gravelbourg) • gravelbourgcocathedral.com • 306-650-8228	6, 17
Cork & Bone Bistro (Moosomin) • corkandbone.ca • 306-608-2675	45
Corn Maiden Market at Lincoln Gardens (Lumsden) • facebook.com/CornMaidenMarket • 306-731-3133	30
Coronach Visitor Centre and Big Muddy Tours (Coronach) • townofcoronach.ca/discover/big-muddy • 306-267-3312	14
Cowtown Kids Toys and Candy (Maple Creek) • cowtownkids.ca • 306-662-3317	10

COORDONNÉES DES EXPLOITANTS	PAGE
Crave Kitchen + Wine Bar (Regina) • cravekwb.com • 306-525-8777	26
Cree North Adventures (Flying Dust First Nation) • creenorthadventures.ca • 306-304-7005	56, 57
Crossmount Cider Company (Saskatoon) • crossmountcidercompany.ca • 306-374-9884	41
Cypress Hills Winery (Maple Creek) • cypresshillswinery.com • 306-662-4100	10
Dakota Dunes Resort & Casino (Whitecap Dakota First Nation) • dakotadunesresort.com • 1-833-987-1888	32, 33, 79
Danceland (Manitou Beach) • danceland.ca • 1-800-267-5037	43
Dancing Sky Theatre (Meacham) • dancingskytheatre.com • 306-376-4445	45
Dean Francis at Sagebrush Studios (Leader) • deanfrancis.ca • 403-565-2039	16
Deep South Pioneer Museum (Ogema) • deepsouthpioneermuseum.ca •	17
Dejma's Curry House (North Battleford) • dejmas.ca • 306-445-7577	44
Delta Hotels by Marriott Bessborough (Saskatoon) • marriott.com/en-us/hotels/yxedb-delta-hotels-bessborough/overview • 306-244-5521	79
Discover Ness Creek (Big River) • discovernesscreek.com • 306-227-9453	62, 77
District Brewing Co. (Regina) • districtbrewing.ca • 306-790-2337	40
Domaine skiable Duck Mountain (Parc provincial Duck Mountain) • skitheduck.com • 306-542-4111	78
Duck Lake Regional Interpretive Centre (Duck Lake) • ducklakemuseum.com • 306-467-2057	37
Dutch Treat Mini Golf (Parc provincial Meadow Lake) • facebook.com/DutchTreatMeadowLake • 306-236-3800	58
E.A. Rawlinson Centre for the Arts (Prince Albert) • earc.ca • 1-866-700-2787	61
Eb's Cross-Country Ski Trail (Duck Lake) • saskatoonnordicski.ca	79
Echo-Par Mini Golf (Parc provincial Echo Valley) • echoparminigolf.com • 306-335-7424	35
Édifice-de-l'Assemblée-Législative-de-la-Saskatchewan (Regina) • legassembly.sk.ca • 306-787-5358	20,29
Elk Ridge on the Lake (Parc national de Prince Albert) • elkridgeonthelake.ca • 306-663-4653	50, 76
Elk Ridge Resort (Parc national de Prince Albert) • elkridgeresort.com • 1-844-306-4653	51, 70,76
Estevan Art Gallery & Museum (Estevan) • eagm.ca • 306-634-7644	31
F&B Restaurant (Saskatoon) • facebook.com/foodandbeverageyxe • 306-979-1919	26
Farm One Forty (Vanscoy) • farmoneforty.ca • 306-381-8931	24, 25
Ferry Boat Tours (Regina) • wascana.ca/things-to-see-and-do/tours-and-rentals/boat-tours • 306-522-3661	28
Fir River Ranch (Hudson Bay) • firriverranch.com • 306-865-3105	80
Flora Bora Forest Lodging (Parc provincial Great Blue Heron / Emma Lake) • florabora.ca • 306-961-9554	60
Flotten Lake Adventures Resort (Parc provincial Meadow Lake /Lac Flotten) • flottenlakeadventures.com • 306-240-5774	58, 60, 78
Freba Pottery (Dafoe) • frebapottery.com • 306-554-2922	42
Free Bird (Lumsden) • freebirdeats.com • 639-392-7132	30
Frenchman Butte Heritage Centre (Frenchman Butte) • frenchmanbuttemuseum.ca • 306-344-4478	60
Fresh Trails Mountain Bike Skills (Parc provincial Buffalo Pound) • freshtrailsmtb.ca • 306-552-5623	35
Friends of the Park Bookshop & Grey Owl Display (Parc national de Prince Albert) • facebook.com/FriendsPANP • 306-663-0603	51
Frontier Gardens (Lumsden) • facebook.com/Frontier-Gardens • 306-519-8850	30
G & S Marina Outfitters (Parc provincial Rowan's Ravine) • gsmarina.com • 306-725-4466	35
Galerie Allen Sapp /The Gonor Collection (North Battleford) • allensapp.com • 306-445-1760	31
Galerie d'art de Swift Current (Swift Current) • artgalleryofswiftcurrent.org • 306-778-2736	16
Galerie d'art Godfrey Dean (Yorkton) • godfreydeanartgallery.ca • 306-786-2992	31
Galerie d'art Little Manitou (Manitou Beach) • littlemanitouartgallery.com • 306-400-2544	43
Galerie d'art MacKenzie (Regina) • mackenzie.art • 306-584-4250	29
Galerie d'art Mann (Prince Albert) • mannartgallery.ca • 306-763-7080	61
Galerie d'art Shurniak (Assiniboia) • shurniakartgallery.ca • 306-642-5292	17
Galerie Yvette Moore (Moose Jaw) • yvettemoore.com • 1-866-693-7600	27
Gardiner Dam (Parc provincial Danielson) • tourismaskatchewan.com/listings/309/gardiner-dam • 306-857-5500	11
Glamping Resorts Ltd. (Lac Buffalo Pound, Parc provincial Saskatchewan Landing) • glampingresorts.com • 306-500-9278	11, 44
Golden Grain Bakery (Melfort) • facebook.com/GoldenGrainBakery • 306-752-5700	80
Golf Kenosee (Parc provincial Moose Mountain) • golfkenosee.com • 306-577-4422	35
Good Spirit Golf Resort (Parc provincial Good Spirit Lake) • goodspiritgolfresort.com • 306-792-4615	34
Government House (Regina) • governmenthousesk.ca • 306-787-5773	20, 29
Grace & Thyme (Indian Head) • facebook.com/graceandthyme • 306-530-7171	45
Grant Hall Hotel (Moose Jaw) • granthall.ca • 306-691-2113	27
Grant Schiller Knives (Carrot River) • schillerknives.net • 306-768-8442	54
Great Sand Hills Museum and Interpretive Centre (Sceptre) • greatsandhillsmuseum.com • 306-623-4345	14
Greenhills Golf Resort (Parc provincial Greenwater Lake) • greenhillsgolfresort.com • 306-278-2489	58
Greenwater Cabin Rentals Ltd. (Parc provincial Greenwater Lake) • greenwatercabinrentals.com • 306-278-3033	58
Greenwater Lake Marina (Parc provincial Greenwater Lake) • greenwaterlakemarina.com • 306-278-2845	58
Greig Lake Store (Parc provincial Meadow Lake) • facebook.com/people/Greig-Lake-Store/ • 306-236-3006	58
Grey Owl's Cabin (Parc national de Prince Albert) • parcs.canada.ca/pn-np/sk/princealbert/activ/experiences/randonee-hiking/grey-owl • 306-663-4522	51
Grotto Gardens Family Fun Farm (Maple Creek) • grottogardens.ca • 306-662-3585	10
Hand Wave Gallery & Craft Shop (Meacham) • handwave.ca • 306-376-2221	42

COORDONNÉES DES EXPLOITANTS	PAGE
Happy Hollow Corn Maze (Regina) • happyhollow.ca • 306-540-2400	45
Harbor Golf & RV Park (Elbow) • harbörgolfclub.com • 306-854-2300	11
Harvest Eatery and The Blind Boar (Shaunavon) • eatharvest.ca • 306-297-3315	16
Hawood Inn (Parc national de Prince Albert) • hawood.com • 306-663-5911	50, 76
Hearth Restaurant (Saskatoon) • hearth.restaurant • 306-664-6677	26
Hecho en Waskesiu (Lac Waskesiu) • hechoenwaskesiu.ca • 306-961-6998	51
High Key Brewing Co. (Saskatoon) • hkbrew.ca	41
Historic Bell Barn (Indian Head) • bellbarn.ca • 306-695-3891	45
Historic Reesor Ranch (Cypress Hills) • reesorranch.com • 306-662-3498	9, 10
Homebound Brewery Inc. (Warman) • homeboundbrewery.ca • 306-850-8288	40
Homestead Bar a Vin (Regina) • naturalwinecanada.com/homestead-home • 306-586-9720	26
Hometown Diner (Saskatoon) • hometowndiner306.com • 306-665-1565	26
Honey Pot Distillery (Moose Jaw) • honeypotdistillery.com • 306-690-8360	40
Humboldt & District Gallery (Humboldt) • humboldtmuseum.ca/gallery/visit • 306-682-5226	37
Humboldt & District Museum (Humboldt) • humboldtmuseum.ca/museum/visit • 306-682-5226	37
Imhoff Museum & Art Gallery (St. Walburg) • imhoff.stwalburg.ca • 306-248-7072	60
Inspired by Nature Culinary Consulting (Lumsden) • jennilessard.com	70
Italian Star Deli (Regina) • italianstardeli.com • 306-757-6733	47
Jack Millikin Centre (Big River) • jackmillikincentre.com	62
Jackfish Lodge Golf & Conference Centre (Parc provincial The Battlefords) • jackfishlodge.com • 306-386-2800	34
Jane Dough's Bakehouse and Coffee Company (Lumsden) • janedoughs.ca • 306-551-5999	30
kâniyâsihk Culture Camps (Première nation crie Ministikwan Lake) • kaniyasihkculturecamps.com • 306-837-2239	57
Kapasiwin Bungalows (Parc national de Prince Albert) • kapasiwin.com • 1-877-963-5225	50, 76
Katepwa Beach Golf Club (Lac Katepwa) • golfkatepwa.com • 306-332-2582	35
Katepwa Beach Hotel (Lac Katepwa) • katepwahotel.com • 306-332-4696	35, 78
Kenosee Inn and Cabins (Parc provincial Moose Mountain) • kenoseeinn.com • 1-844-536-6733	35, 77
Kenosee Lake Riding Academy (Parc provincial Moose Mountain) • facebook.com/kenoseelakeridingacademy • 306-577-2278	35
Kichiota Indigenous Destinations (Première nation crie Beardy's et Okemasis', Parc patrimonial Wanuskewin, Première nation Whitecap Dakota) • kichiota.com	32
Kinder Surprises Antiques (Davidson) • kindersurprisesantiques.com • 306-561-7335	42
Kinsmen Ski and Snowboard Centre (Prince Albert) • facebook.com/KinsmenLittleRed • 306-763-5454	79
Lac Diefenbaker • lakediefenbakertourism.com	11, 82
Lake Life Inn (Parc provincial Greenwater Lake) • lakelifeinn.com • 306-278-7282	58
Lake Time Rentals (Parc provincial Meadow Lake/Lac Greig) • laketimesk.com • 306-304-0772	58, 60, 78
Lakeshore Mini Golf (Parc provincial The Battlefords) • facebook.com/people/Lakeshore-Mini-Golf • 306-441-8070	34
Lakeside Marina Service (Elbow) • lakesidemarina.ca • 306-854-2211	11
Lakota Art Studio & Gallery (Rockglen) • lakotaartstudiogallery.com • 306-640-5508	16
La Reata Ranch (Lac Diefenbaker) • lareataranch.com • 306-500-2109	16
Land of the Loon Resort (Lac Anglin) • landoftheloonresort.com • 306-982-4478	58
Last Mountain Bird Observatory (Lac Last Mountain) • naturesask.ca/what-we-do/lmbo • 306-780-9481	45
Last Mountain Distillery (Lumsden) • lastmountaindistillery.com • 306-731-3930	30
Last Oak Golf and Country Club (Première Nation Cowessess) • facebook.com/lastoakgolf • 306-696-7230	35
Lieu historique national de Batoche (Batoche) • parcs.canada.ca/lhn-nhs/sk/batoche • 306-423-6227	20, 37, 70
Lieu historique national de la Bataille-de-la-Coulée-des-Tourond/Fish Creek (Rosthern) • parcs.canada.ca/lhn-nhs/sk/tourond • 306-423-6227	20, 37
Lieu historique national du Canada de la Briqueterie-de-Claybank et Massold Clay Canyons (Claybank) • claybankbrick.ca • 306-868-4474	7, 14, 15
Lieu historique national du Canada de la Maison-Marr (Saskatoon) • themarr.ca • 306-652-1201	37
Lieu historique national du Canada de la Maison-Semi-Enterrée-des-Doukhobors (Blaine Lake) • doukhobordugouthouse.com • 306-497-7747	20
Lieu historique national du Canada de la Ferme-Maple grove de Seager Wheeler (Rosthern) • seagerwheelerfarm.org • 306-232-5959	20
Lieu historique national du Canada de la Minoterie-Esterhazy (Esterhazy) • townofesterhazy.ca/p/flour-mill • 306-745-5406	21
Lieu historique national du Fort Battleford (The Battlefords) • parcs.canada.ca/lhn-nhs/sk/battleford • 306-937-2621	20, 37
Lieu historique national du Fort Espérance (Spy Hill) • parcs.canada.ca/lhn-nhs/sk/esperance • 306-333-2116	21
Lieu historique national du Fort Livingstone (Pelly) • parcs.canada.ca/lhn-nhs/sk/livingstone • 306-333-2116	49, 61
Lieu historique national du Fort Pelly (Pelly) • parcs.canada.ca/lhn-nhs/sk/pelly • 306-333-2116	49, 61
Lieu historique national du Fort Walsh (Parc interprovincial Cypress Hills) • parcs.canada.ca/lhn-nhs/sk/walsh • 306-662-2645	6, 9
Lieu historique national de Frenchman Butte (Frenchman Butte) • parcs.canada.ca/lhn-nhs/sk/frenchman • 306-344-4478	48, 60

COORDONNÉES DES EXPLOITANTS	PAGE
Lieu historique national du Motherwell Homestead (Abernethy) • parcs.canada.ca/lhn-nhs/sk/motherwell • 306-333-2116	21
Lieu historique provincial Holy Trinity Anglican Church (Stanley Mission) • tourismsaskatchewan.com/provincialpark/1428/holy-trinity-anglican-church • 306-425-4220	65, 69 74
Life's a Beach Rentals (Sun Valley) • facebook.com/Lifesabeachrentals • 306-631-4614	76
Little AL's Mini Golf (Parc national de Prince Albert) • waskesiufoundation.ca/waskesiu-mini-golf-1.html • 306-663-0601	51
Little Kahuna's Beach Café and Tiki Bar (Parc provincial Blackstrap) • facebook.com/littlekahunasblackstrap	44
Living Skies Lodge (Carlyle) • livingskieslodge.ca • 306-577-9509	77
Living Sky Sailing School (Elbow) • livingskysailingschool.ca • 306-260-0180	11
Lloyd Lake Lodge (Lac Lloyd) • lloydlakelodge.com • 780-235-6301	74
Lloydminster Museum & Archives (Lloydminster) • lloydminster.ca/en/recreation-and-culture/lloydminster-museum-archives.aspx • 780-874-3720	31
Loon Lake Golf Course and Country Club (Parc provincial Makwa Lake) • golfloonlake.com • 306-837-4653	58
Lost Creek Resort (Parc national de Prince Albert) • lostcreekresort.com • 1-866-663-8622	50, 76
Lucky Bastard Distillers (Saskatoon) • luckybastard.ca • 306-979-7280	41
Lumsden Florist etc. (Lumsden) • lumsdenflorist.com • 306-731-2424	30
Mabel Hill Farm Kitchen & Marketplace (Nipawin) • mabelhill.com • 306-862-2040	55
Madge Lake Golf Resort (Parc provincial Duck Mountain) • madgelakegolf.com • 306-542-3485	58
Madge Lake Retreats (Parc provincial Duck Mountain) • madgelake.info • 306-542-3922	58, 78
Madge Lake Riding Stables (Parc provincial Duck Mountain) • madgelakebiblecamp.ca/the-stables • 1-888-886-2343	58
Mainstay Inn & Restaurant (Parc régional Palliser) • facebook.com/mainstayinnresort • 306-353-2077	11
Malty National Brewing Corp. (Regina) • maltynational.com • 306-525-5001	40
Manitou Springs Resort & Mineral Spa (Manitou Beach) • manitousprings.ca • 1-800-667-7672	43
Masters Mini Golf (Parc provincial Moose Mountain) • facebook.com/MiniGolfKenosee • 306-577-2127	35
Meeting Grounds Coffee House (Shaunavon) • meetinggrounds.ca • 306-297-0240	16, 23
Meewasin Valley (Saskatoon) • meewasin.com • 306-665-6887	23, 79
Melville Heritage Museum (Melville) • melville.ca/p/museums • 306-728-2070	31
Melville Railway Museum (Melville) • melville.ca/p/museums • 306-728-3722	31
Milky Way Ice Cream (Regina) • facebook.com/milky.way.3194 • 306-352-7920	45
Mission Ridge Winter Park (Fort Qu'Appelle) • missionridge.ca • 306-332-5479	78
Mistik Resort (Parc provincial Good Spirit Lake) • mistikresort.com • 306-641-6112	34
Miywâsin Ôta Resort (Parc provincial Meadow Lake) • facebook.com/MiywasinOtaResort • 306-236-6718	56, 78
Montreal River Outpost (Air Ronge) • montrealriveroutpost.com • 306-425-1018	69, 74
Moose Jaw Cultural Centre and Mae Wilson Theatre (Moose Jaw) • moosejawculture.ca • 306-693-4700	44
Moose Jaw Trolley Company (Moose Jaw) • tourismmoosejaw.com/trolley-tours • 1-866-693-4700 numero de page	24
Mosaic Stadium (Regina) • realdistrict.ca/venues/mosaic-stadium • 306-781-9200	46
National Doukhobor Heritage Village (Veregin) • ndhv.ca • 306-542-4441	21
Nesscore Ventures Rent-A-Yurt & Nesslin Lake Campground (Big River) • nesslinlake.com • 306-227-9453	62
Nicolle Flats Interpretive Area (Parc provincial Buffalo Pound) • tourismsaskatchewan.com/listings/311/nicolle-flats-interpretive-area • 306-694-3229	35, 44
Nightjar Diner (Swift Current) • nightjardiner.co • 306-773-2749	16
Night Owl Camping Cabins Inc. (Parc provincial Pike Lake) • nightowlcabins.ca • 1-877-651-0879	35
Nistowiak Falls (Parc provincial Lac La Ronge) • tourismsaskatchewan.com/listings/1442/nistowiak-falls • 1-800-772-4064	69, 74
Nokomis Craft Ales (Nokomis) • nokomiscraftales.com • 306-528-9910	40
Northern Escape Photography (Hudson Bay) • northernescapephotography.com	72, 73
Northern Meadows Golf Club (Goodsoil) • northernmeadows.com • 306-238-4653	58
Nutrien Playland at Kinsmen Park (Saskatoon) • saskatoon.ca/parks-recreation-attractions/events-attractions/nutrienplayland • 306-975-3330	22
Nutrien Wonderhub (Saskatoon) • wonderhub.ca • 306-249-3574	22
Odd Couple (Saskatoon) • oddcouple.ca • 306-668-8889	26
Odlá Restaurant & Market (Saskatoon) • odla.ca • 306-955-6352	24, 25
Old Wives Lake Nature Area and Interpretive Trails (Mossbank) • mossbank.ca/old-wives-lake-nature-area • 306-354-2294	15
Optimist Hill (Saskatoon) • optimisthill.ca • 306-361-7547	79
Original Humboldt Site (Humboldt) • humboldtmuseum.ca/original-humboldt/visit • 306-682-5226	37
Over the Hill Orchards and Winery (Lumsden) • overthehillorchards.ca • 306-535-1278	30
Paddock Wood Brewing Co. (Saskatoon) • paddockwoodbrewing.com • 306-477-5632	41
Parc historique provincial Cannington Manor • tourismsaskatchewan.com/provincialpark/1005/cannington-manor-provincial-historic-park • 306-577-2600	21, 35
Parc historique provincial Cumberland House (Cumberland House) • tourismsaskatchewan.com/provincialpark/1421/cumberland-house-provincial-historic-park • 306-929-8400	65
Parc historique provincial Fort Carlton (Duck Lake) • tourismsaskatchewan.com/provincialpark/1809/fort-carlton-provincial-historic-park • 306-270-2436	20, 37

COORDONNÉES DES EXPLOITANTS	PAGE
Parc historique provincial Fort Pitt (Frenchman Butte) • tourismsaskatchewan.com/provincialpark/1810/fort-pitt-provincial-historic-park • 306-837-2410	48
Parc historique provincial Last Mountain House (Craven) • tourismsaskatchewan.com/provincialpark/1010/last-mountain-house-provincial-historic-park • 306-725-5200	20, 45
Parc historique provincial St. Victor Petroglyphs (St. Victor) • tourismsaskatchewan.com/provincialpark/313/st-victor-petroglyphs-provincial-historic-park • 306-694-3229	6, 17
Parc historique provincial Touchwood Hills Post (Punnichy) • tourismsaskatchewan.com/provincialpark/1014/touchwood-hills-post-provincial-historic-park • 306-332-3215	21
Parc historique provincial Wood Mountain Post (Wood Mountain) • tourismsaskatchewan.com/provincialpark/314/wood-mountain-post-provincial-historic-park • 306-266-5525	6, 13
Parc interprovincial Cypress Hills • tourismsaskatchewan.com/provincialpark/3033/cypress-hills-interprovincial-park • 306-662-5411	6, 8-10, 76
Parc Little Red River (Prince Albert) • citypa.ca/en/parks-recreation-and-culture/little-red-river-park.aspx • 306-943-4800	61, 79
Parc national de Prince Albert • parcs.canada.ca/pn-np/sk/princealbert • 306-663-4522	48, 50-53, 59, 76
Parc national des prairies • parcs.canada.ca/pn-np/sk/grasslands • 1-877-345-2257	6, 12, 13
Parc patrimonial Wanuskewin (Saskatoon) • wanuskewin.com • 1-877-547-6546	20, 23, 33, 70, 79
Parc provincial Athabasca Sand Dunes • tourismsaskatchewan.com/provincialpark/1414/athabasca-sand-dunes-provincial-park • 306-425-4220	64, 72
Parc provincial Blackstrap • tourismsaskatchewan.com/provincialpark/1807/blackstrap-provincial-park • 306-492-5675	20, 34, 44, 76
Parc provincial Buffalo Pound • tourismsaskatchewan.com/provincialpark/303/buffalo-pound-provincial-park • 306-694-3229	20, 35, 44, 76 79
Parc provincial Candle Lake • tourismsaskatchewan.com/provincialpark/3039/candle-lake-provincial-park • 306-929-8400	48, 58
Parc provincial Clarence-Steepbank Lakes • tourismsaskatchewan.com/provincialpark/1418/clarence-steepbank-lakes-provincial-park • 306-426-2622	48
Parc provincial Clearwater River • tourismsaskatchewan.com/provincialpark/1419/clearwater-river-provincial-park • 306-240-2416	65
Parc provincial Crooked Lake • tourismsaskatchewan.com/provincialpark/1006/crooked-lake-provincial-park • 306-696-6253	21, 35
Parc provincial Danielson • tourismsaskatchewan.com/provincialpark/307/danielson-provincial-park • 306-857-5510	6, 11
Parc provincial Douglas • tourismsaskatchewan.com/provincialpark/308/douglas-provincial-park • 306-854-6266	6, 11
Parc provincial Duck Mountain • tourismsaskatchewan.com/provincialpark/1808/duck-mountain-provincial-park • 306-542-5500	49, 58, 78
Parc provincial Echo Valley • tourismsaskatchewan.com/provincialpark/1007/echo-valley-provincial-park • 306-332-3215	21, 35, 78
Parc provincial Good Spirit Lake • tourismsaskatchewan.com/provincialpark/1811/good-spirit-lake-provincial-park • 306-792-4750	22, 34
Parc provincial Great Blue Heron • tourismsaskatchewan.com/provincialpark/1426/great-blue-heron-provincial-park • 306-982-6250	48, 58, 60
Parc provincial Greenwater Lake • tourismsaskatchewan.com/provincialpark/1812/greenwater-lake-provincial-park • 306-278-3515	49, 58, 80
Parc provincial Katepwa Point • tourismsaskatchewan.com/provincialpark/1008/katepwa-point-provincial-park • 306-332-3215	21, 35, 78
Parc provincial Lac La Ronge • tourismsaskatchewan.com/provincialpark/1430/lac-la-ronge-provincial-park • 306-425-4220	65, 69
Parc provincial Makwa Lake • tourismsaskatchewan.com/provincialpark/917/makwa-lake-provincial-park • 306-837-2410	48, 58, 59
Parc provincial Meadow Lake • tourismsaskatchewan.com/provincialpark/2965/meadow-lake-provincial-park • 306-236-7680	48, 56, 58-60, 78
Parc provincial Moose Mountain • tourismsaskatchewan.com/provincialpark/1011/moose-mountain-provincial-park • 306-577-2600	21, 35, 77
Parc provincial Narrow Hills • tourismsaskatchewan.com/provincialpark/3043/narrow-hills-provincial-park • 306-426-2622	49, 58, 59
Parc provincial Pike Lake • tourismsaskatchewan.com/provincialpark/1815/pike-lake-provincial-park • 306-933-6966	20, 35
Parc provincial Porcupine Hills • tourismsaskatchewan.com/provincialpark/3144/porcupine-hills-provincial-park • 306-470-7238	49
Parc provincial Rowan's Ravine • tourismsaskatchewan.com/provincialpark/1013/rowans-ravine-provincial-park • 306-725-5200	20, 35
Parc provincial Saskatchewan Landing • tourismsaskatchewan.com/provincialpark/312/saskatchewan-landing-provincial-park • 306-375-5525	6, 11
Parc provincial Steele Narrows (Loon Lake) • tourismsaskatchewan.com/provincialpark/928/steele-narrows-provincial-park • 306-837-2410	49, 58
Parc provincial The Battlefords • tourismsaskatchewan.com/provincialpark/930/the-battlefords-provincial-park • 306-386-2212	20, 34
Parc provincial Wildcat Hill • tourismsaskatchewan.com/provincialpark/1819/wildcat-hill-provincial-park • 306-470-7238	49, 80
Parc régional Brightsand Lake (Brightsand Lake) saskregionalparks.ca/park/brightsand-lake 306-248-3780	48, 60
Parc régional Hudson Bay (Hudson Bay) • townofhudsonbay.com/regional-park • 306-865-4144	49, 61
Parc régional Last Mountain (Last Mountain Lake) • saskregionalparks.ca/park/last-mountain • 306-484-4483	20, 45
Parc régional Nipawin & District (Nipawin) • nipawinpark.com • 306-862-3237	49, 55
Parc régional Outlook & District (Outlook) • outlookregpark.ca • 306-867-8846	6, 17
Parc régional Palliser (Riverhurst) • palliserregionalpark.com • 306-353-4604	6, 11
Parc régional Pasquia, Golf Course and Interpretive Centre (Carrot River) • pasquia.com • 306-768-3239	49, 55, 61
Parc régional Redberry Lake (Hafford) • saskregionalparks.ca/park/redberry-lake • 306-549-2149	20, 44
Parc régional Table Mountain (The Battlefords) • tablemountain.ca • 306-937-2920	79
Parc régional Wakaw Lake (Wakaw) • wakawlakeregionalpark.ca • 306-233-5744	20, 45
PAR-TICI-PUTT Mini Golf & Rentals (Parc provincial Good Spirit Lake) • facebook.com/goodspiritminigolf • 306-621-3381	34
Pêmiska Tourism (Beardy's & Okemasis' Cree Nation) • pemiska.ca • 306-467-4523	33
Pemmican Lodge (Île-à-la-Crosse) • facebook.com/pimihkanlodge • 306-716-0579	74
Pete's Terrace Restaurant (Lac Waskesiu) • facebook.com/petesterrace • 306-663-5530	51
Pickerel Point Marina (Parc provincial Duck Mountain) • facebook.com/madgelakedevelopments • 306-542-3984	58
Pike Lake Minigolf (Parc provincial Pike Lake) • pikelakeminigolf.com • 306-220-3282	35
Pine Ridge Resort (Parc provincial Narrow Hills) • pineridgeresortsk.ca • 306-426-2123	58

COORDONNÉES DES EXPLOITANTS	PAGE
POP Wine Bar (Saskatoon) • popwinebar.ca • 306-952-0269	26
Prairie Bee Meadery (Moose Jaw) • prairiebeemeadery.ca • 306-692-6323	27
Prairie Dog Drive-In Theatre (Carlyle) • facebook.com/prairiedogdrivein • 306-453-6095	35
Prairie Girl Gallery & Gift Boutique/Eli Barsi Music (Moosomin) • prairiegirlgifts.com • 306-435-3164	42
Prairie River Cruises (Saskatoon) • theprairielily.com/wp • 1-888-747-7572	23
Prairie Sun Brewery (Saskatoon) • prairiesun.ca • 306-343-7000	41
Prairie Wind & Silver Sage (Val Marie) • pwss.org • 306-298-4910	13
Primal (Saskatoon) • primalpasta.ca • 306-974-8111	26
Prince Albert Historical Museum (Prince Albert) • historypa.com/home.html • 306-764-2992	61
Quill Lakes International Bird Area (Quill Lakes Area) • townofwynyard.com/p/birding • 306-554-3661	45
Rafter R Brewing (Maple Creek) • rafterrbrewing.ca • 306-661-9664	10
Rawhides Bistro and Saloon Inc. (Stenen) • rawhides.ca • 306-548-2009	61
Rebellion Brewing Co. (Regina) • rebellionbrewing.ca • 306-422-4666	40
Redberry Lake Biosphere Region (Hafford) • redberrylake.ca • 306-549-2360	44
Reel'em Inn Cabins (Nipawin) • reeleminn.com • 306-862-4544	55
Regina Beach Golf Club (Regina Beach) • reginabeachgolfclub.com • 306-729-4653	35
Regina Farmers' Market (Regina) • reginafarmersmarket.ca • 306-210-0103	45
Remai Modern (Saskatoon) • remainmodern.org • 306-975-7610	23
Réserve nationale de faune du Lac-Last Mountain (Simpson) • canada.ca/fr/environnement-changement-climatique/services/reserves-nationales-faune/existantes/lac-last-mountain.html • 306-836-2022	39, 45
Restaurant Pietro (Lac Waskesiu) • restaurantpietrowask.wixsite.com/restaurantpietro • 306-663-9534	51
Rink on Wascana (Regina) • wascana.ca/events-and-programs/rink-on-wascana • 306-522-3661	79
Riverbend Trading Post (Paradise Hill) • riverbendtradingpost.com • 1-866-266-5306	60
Robertson Gallery & Gift/Susan Robertson Pottery (Broderick) • srobertsonpottery.com • 306-867-8011	17
Rockglen Visitor Centre, Museum & RV Park (Rockglen) • rockglentourism.com • 306-476-2144	15
Rolling Pines Golf and Country Resort (Tobin Lake) • rollingpinesgolf.ca • 306-862-9600	55
Rosie's on River Street (Moose Jaw) • rosiesonriver.com • 306-693-2229	27
Rotary Trail (Prince Albert) • citypa.ca/en/parks-recreation-and-culture/rotary-trail.aspx • 306-953-4800	61
Route 26 Coffee House (St. Walburg) • route-26-coffee-house.business.site • 306-392-0710	60
Rowan's Ravine Mini Golf Course (Parc provincial Rowan's Ravine) • facebook.com/rowansravineminigolfcourse • 306-591-6480	35
Royal Saskatchewan Museum (Regina) • royalsaskmuseum.ca • 306-787-2815	13, 28, 29
Salty Cinema Drive-In Theater (Manitou Beach) • facebook.com/people/Salty-Cinema-Drive-In-Theater/100092684241173	43
Sarah's Cove Condo Rentals at Harbour Inn (Elbow) • sarahscove.ca • 306-854-2003	11
Sask Aquatic Adventures (parcs provinciaux Blackstrap, Candle Lake, Duck Mountain, et Moose Mountain; Regina Beach) • saskaquaticadventures.com • 306-537-5867	34, 35, 58
Saskatchewan Baseball Hall of Fame and Museum (Battleford) • baseballsask.ca/directory/sask-baseball-hall-of-fame • 306-446-1983	36
Saskatchewan Burrowing Owl Interpretive Centre (Moose Jaw) • skburrowingowl.ca • 306-692-8710	44
Saskatchewan Fish Hatchery (Fort Qu'Appelle) • facebook.com/SaskFishHatchery • 306-332-3200	35
Saskatchewan Regional Parks Association • saskregionalparks.ca • 306-975-0857	2, 6, 20, 48
Saskatchewan Roughriders Football Club (Regina) • riderville.com • 1-888-474-3377	46
Saskatchewan Rush Lacrosse Club (Saskatoon) • saskrush.com • 306-978-7874	46
Saskatchewan Science Centre et Kramer IMAX Theatre (Regina) • sasksciencecentre.com • 306-791-7914	29
Saskatchewan Snowmobile Association (Regina Beach) • sasksnow.com • 1-800-499-7533	81
Saskatoon Custom Bird Tours (Saskatoon) • livingskywildliferehabilitation.org/birding-tours • 306-652-5975	38, 39
Saskatoon Forestry Farm Park & Zoo (Saskatoon) • saskatoon.ca/parks-recreation-attractions/events-attractions/saskatoon-forestry-farm-park-zoo • 306-975-3382	22
Sask Landing Golf Resort (parc provincial Saskatchewan Landing) • sasklandinggolfresort.com • 306-375-2233	11
SaskTel Centre (Saskatoon) • sasktelcentre.com • 306-975-3155	46
Sesula Mineral and Gem Museum and Rock Shop (Radisson) • tourismsaskatchewan.com/listings/2767/sesula-mineral-and-gem-museum-and-rock-shop • 639-317-5669	36
Shell's Fitness & Soul Center (Carrot River) • shellsfitness.com • 306-768-7483	55, 61, 80
Shelter Brewing Company (Saskatoon) • shelterbrewing.ca • 306-979-9249	41
Sisters' Boutique & Bistro (Montmartre) • facebook.com/dillpicklesoup • 306-424-2835	42
Ski Timber Ridge (Big River) • facebook.com/skitimberridge • 306-469-4545	77
Skye Café & Bistro (Regina) • skyeafeandbistro.com • 306-352-7593	26
Sky Story Bed & Breakfast (Val Marie) • skystory.ca • 306-550-5377	13
Solo Italia Fine Pasta Inc (Ogema) • soloitalia.ca • 306-459-7747	17
Soo Line Historical Museum (Weyburn) • weyburn.ca/soo-line-historical-museum • 306-842-2922	31

COORDONNÉES DES EXPLOITANTS	PAGE
Southern Prairie Railway Train Tour (Ogema) • southernprairierailway.ca • 306-459-7808	17
Spring Valley Guest Ranch (Eastend) • facebook.com/springvalleygustranch • 306-295-4124	9
Squirrely Putt & Play (Parc provincial Buffalo Pound) • facebook.com/squirrelyputtnplay • 306-631-8937	35
St. Victor Petroglyphs Displays/Provincial Historic Park Tours (St. Victor) • stvictorpetroglyphs.ca • 306-642-5386	15
Station Arts Centre (Rosthern) • stationarts.com • 306-232-5332	45
Studio South West Salon & Shop (Shaunavon) • studiosouthwest.ca • 306-297-7691	16
Stumbletown Distilling (Saskatoon) • stumbletown.ca • 306-952-0691	41
Sturgeon River Ranch (Big River) • sturgeonriverranch.com • 306-380-6204	60
Sundays Log Cabins (Lac Katepwa) • sundayslogcabins.com • 306-621-3900	35, 78
Sunnyside Creamery (Martensville) • sunnysidedairyfarm.com • 306-242-8949	45
Sunset Bay Resort (Emma Lake) • sunsetbayresort.ca • 1-877-982-3111	58
S.W. Sask. OldTimer's Museum & Archive (Maple Creek) • facebook.com/OldtimersMuseum • 306-662-2474	16
Swift Current Museum & Visitor Centre (Swift Current) • swiftcurrent.ca/divisions/community-services/culture/swift-current-museum • 306-778-2775	16
T&D Amisk Camp (Lac Amisk/Denare Beach) • tdamisk.com • 639-699-7171	74
T.rex Discovery Centre (Eastend) • royalsaskmuseum.ca/trex • 306-295-4009	16, 28
Tawaw Cabins 2004 Ltd (Parc provincial Meadow Lake) • tourismssaskatchewan.com/listings/3375/tawaw-cabins-2004-ltd • 306-236-6716	58, 78
Temple Gardens Hotel & Spa (Moose Jaw) • templegardens.sk.ca • 1-800-718-7727	27, 79
Terrain de golf Echo Ridge (Fort Qu'Appelle) • echoridgegolf.ca	35
Terrain de golf Emma Lake (Emma Lake) • emmalakegolf.com • 306-982-2054	58
Terrain de golf Evergreen (Nipawin) • evergreengolfcourse.ca • 306-862-4811	55
Terrain de golf Sage View (Riverhurst) • sageviewgolfcourse.ca • 306-353-2065	11
Terrain de golf Waskesiu (Parc national de Prince Albert) • waskesiugolf.com • 1-855-663-5300	51
Terrain de golf White Bear Lake (White Bear First Nation) • whitebeargolf.ca • 1-800-577-4902	35
The Atlas Hotel (Regina) • atlashotel.com • 306-586-3443	79
The Bushwakker Brewpub (Regina) • bushwakker.com • 306-359-7276	40
The Convent Inn (Val Marie) • convent.ca • 306-298-4515	13
The Crooked Bush (Hafford) • tourismssaskatchewan.com/listings/51/the-crooked-bush • 306-246-2171	44
The Crossing at Grasslands (Val Marie) • thecrossingatgrasslands.com • 306-298-2295	13
The Daily Grind Roastery and Coffee Shop (Maple Creek) • facebook.com/people/The-Daily-Grind • 306-662-3133	10
The Dam Smokehouse (Nipawin) • facebook.com/damsmokedamgood • 306-862-3617	55, 80
The Grotto (Vibank) • facebook.com/people/The-Grotto • 306-762-2010	45
The Hotel Saskatchewan, Autograph Collection by Marriott (Regina) • marriott.com/en-us/hotels/yqrak-the-hotel-saskatchewan-autograph-collection • 1-844-324-1672	79
The James Hotel (Saskatoon) • thejameshotel.ca • 1-855-244-6446	79
The Lakeview Hotel (Parc national de Prince Albert) • lakeviewhotel.com • 306-663-5311	50
The Little Glass Hut (Lebret) • thelittleglasshut.com • 306-332-3737	42
The Mad Greek (Moose Jaw) • themadgreekeatery.com • 306-693-4333	44
The Ole Blacksmith Shop (Shaunavon) • theoleblacksmithshop.com • 306-297-3319	16
The Outerbanks (Lac Codette) • theouterbanks.ca • 306-277-2020	77
The Painted Parasol Gift & Toy (Lumsden) • the-painted-parasol-gift.shoplightspeed.com • 306-731-2201	30
The Railway Ave. Pub (Hudson Bay) • facebook.com/RailwayAvePub • 306-865-3398	61, 80
The Resort at Cypress Hills (Parc interprovincial Cypress Hills) • resortatcypresshills.ca • 306-662-4477	9, 76
The Ridge on Amisk Resort (Amisk Lake) • theridgeonamisk.ca • 306-362-2360	74
The Rink @ City Square - Pat Fiacco Plaza (Regina) • reginadowntown.ca/rink-at-city-square • 306-359-7541	79
The Sanctuary Inn (Val Marie) • thesanctuaryinn.blogspot.com • 306-298-7886	13
The Spot Restaurant and Lounge (Nipawin) • thespotrestaurantnipawin.com • 306-862-2005	55
The Stoked Centre (Saskatoon) • stokedcentre.ca • 306-955-9593	23
The Suites at Waskesiu (Parc national de Prince Albert) • thesuitesatwaskesiu.com • 306-663-4620	50, 76
The Wandering Market (Moose Jaw) • thewanderingmarket.com • 306-690-3553	44
The Wolseley Gallery (Wolseley) • facebook.com/people/The-Gallery-Wolseley-Surrounding-Area • 306-901-7735	45
Thompson's Resort (Parc provincial Lac La Ronge) • adventuredestinations.ca/thompsons-resort • 1-800-667-5554	69, 70
Thr3e Clothing Connection (Lumsden) • thr3eclothing.ca • 306-731-3346	30
Tourism Yorkton (Yorkton) • tourismyorkton.com • 306-783-8707	31
Trails of 1885 • trailsof1885.ca • 1-866-467-2057	37
Trapper Creek Outfitters (Nipawin) • trappercreekoutfitters.com • 306-812-8884	77

COORDONNÉES DES EXPLOITANTS	PAGE
Treeosix Adventure Parks (Parc national de Prince Albert) • treeosix.com • 306-663-1221	51
Trigo Food + Drink (Lafleche) • trigo.restaurant • 306-472-3663	16
Tunnels of Moose Jaw (Moose Jaw) • tunnelsofmoosejaw.com • 306-693-5261	27
Twilite Drive-In Theatre (Wolseley) • twilitedrivein.com • 306-698-2388	45
Twin Falls Lodge (Churchill River/Mountain Portage) • adventuredestinations.ca/twin-falls-lodge • 1-800-667-9556	68, 69
Twin Pine Cinema (Lac Waskesiu) • waskesiu.org/twin-pine-cinema • 306-663-5371	51
Ukrainian Museum of Canada (Saskatoon) • umcnational.ca • 306-244-3800	45
Val Marie Heritage Grain Elevator Tour (Val Marie) • valmarie.ca/attractions/val-marie-elevator • 705-324-4247	13
Wakamow Valley (Moose Jaw) • wakamow.ca • 306-692-2717	27, 79
Wander's Tiny Farm (Saskatoon) • wanderstinyfarm.ca	44
Wapiti Valley Ski & Board Resort (Lac Codette) • skiwapiti.com • 306-862-5621	77
Wascana Centre (Regina) • wascana.ca • 306-522-3661	28, 79
Wascana Pool (Regina) • regina.ca/parks-recreation-culture/recreation-facilities/outdoor-swimming-pools-spray-pads/wascana-pool • 306-777-7529	28
Wascana Valley Natural Area Recreation Site (Regina) • tourismssaskatchewan.com/listings/1003/regina-wascana-valley-trails • 306-725-5200	79
Waskesiu Marina Adventure Centre (Parc national de Prince Albert) • waskesiumarina.com • 306-663-1999	51
Waskesiu Resorts (Parc national de Prince Albert) • waskesiuresorts.ca • 306-663-5377	76
Waters Edge Eco Lodge (Parc provincial Meadow Lake) • watersedgeecolodge.ca • 306-234-7900	56, 78
Waves Ice Cream & Mini Golf (Parc provincial Duck Mountain) • facebook.com/people/Waves-Ice-Cream-Mini-Golf/100063614346251 • 306-542-4361	58
Western Development Museum (Moose Jaw) • wdm.ca/moose-jaw • 306-693-5989	27
Western Development Museum (North Battleford) • wdm.ca/north-battleford • 306-445-8033	31
Western Development Museum (Saskatoon) • wdm.ca/saskatoon • 306-931-1910	23
Western Development Museum (Yorkton) • wdm.ca/yorkton • 306-783-8361	31
Weyburn and Area Heritage Village (Weyburn) • weyburn.ca/heritage-village • 306-842-6377	31
Wheatland Express Excursion Train (Cudworth, Wakaw) • wheatlandexpresstrain.ca • 1-833-233-3068	45
Wild Bill's Pizza (Nipawin) • wildbillspizza.net • 306-862-4001	55
Wild Waves Waterpark (Parc provincial Rowan's Ravine) • facebook.com/wildwaveswaterpark • 306-231-6002	35
Willow Bunch Museum & Heritage Society/Willow Bunch Giant (Willow Bunch) • willowbunchmuseum.ca • 306-473-2806	16
Wolf Willow Winery (Outlook) • wolfwillowwinery.ca • 306-867-9463	17
Wolseley Heritage Tour & Swinging Bridge (Wolseley) • wolseley.ca/about-wolseley/visitor-information/attractions • 306-698-2477	45
YDB Scoops (Yorkton) • ydb scoops.com • 306-782-0263	45
Yorkton Brick Historic Flour Mill (Yorkton) • yorktonflourmill.ca • 306-621-0523	31

